



GOBIERNO AUTÓNOMO DESCENTRALIZADO PARROQUIAL DE TIMBIRÉ

ACTUALIZACIÓN DEL PLAN DE
DESARROLLO Y ORDENAMIENTO
TERRITORIAL
2019-2023

Tabla de contenido

1. INTRODUCCIÓN	1
1.1. <u>Presentación</u>	2
1.2. <u>Autoridades y consejo de planificación</u>	3
1.2.1. <u>Autoridades</u>	3
1.2.2. <u>Consejo de planificación</u>	3
1.2.3. <u>Equipo técnico</u>	3
1.3. <u>Siglas y acrónimos</u>	4
1.4. <u>Marco legal de la planificación</u>	5
1.4.1. <u>Constitución de la República del Ecuador del 2008</u>	5
1.4.2. <u>Código Orgánico de Planificación y Finanzas Públicas</u>	5
1.4.3. <u>Código Orgánico de Organización Territorial, Autonomía y Descentralización (COOTAD)</u>	7
1.4.5. <u>Objetivos Nacionales de Desarrollo</u>	9
1.5. <u>Metodología</u>	10
2. Generalidades de la Parroquia Timbiré	11
2.1. <u>Misión</u>	11
2.2. <u>Contexto geográfico</u>	12
3. DIAGNÓSTICO ESTRATÉGICO	13
3.1. <u>Componente Biofísico</u>	15
3.1.1. <u>Relieve</u>	15
3.1.2. <u>Uso y cobertura de suelo</u>	15
3.1.3. <u>Información climática</u>	16
3.1.4. <u>Recursos naturales degradados y sus causas</u>	17
3.1.5. <u>Contaminación en el entorno Ambiental</u>	18
3.1.6. <u>Recurso hídrico</u>	18
3.1.7. <u>Biodiversidad</u>	19

3.1.8.	<u>Síntesis del componente, problemas y potencialidades</u>	24
3.2.	<u>Componente Sociocultural</u>	26
3.2.1.	<u>Análisis demográfico</u>	26
3.2.2.	<u>Educación</u>	28
3.2.3.	<u>Salud</u>	31
3.2.4.	<u>Acceso y uso del espacio público y cultural</u>	34
3.2.5.	<u>Organización y tejido social</u>	36
3.2.6.	<u>Espacios de recreación y convivencia social</u>	38
3.2.7.	<u>Necesidades Básicas Insatisfechas</u>	38
3.2.8.	<u>Seguridad y convivencia ciudadana</u>	39
3.2.9.	<u>Grupos étnicos</u>	40
3.2.10.	<u>Patrimonio cultural material e inmaterial</u>	41
3.2.11.	<u>Movimientos migratorios y vectores de movilidad humana</u>	43
3.2.12.	<u>Síntesis del componente; problemas y potencialidades</u>	43
3.3.	<u>Componente Económico - Productivo</u>	47
3.3.1.	<u>Trabajo y empleo</u>	47
3.3.2.	<u>Población Económicamente Activa en relación a los sectores económicos (PEA)</u> 48	
3.3.3.	<u>Principales actividades económicas productivas del territorio según la ocupación por PEA</u>	49
3.3.4.	<u>Usos del suelo</u>	51
3.3.5.	<u>Equipamientos e infraestructura para actividades para actividades productivas</u> 52	
3.3.6.	<u>Servicios a la producción</u>	52
3.3.7.	<u>Proyectos estratégicos nacionales</u>	52
3.3.8.	<u>Amenazas a la infraestructura y áreas productivas</u>	52
3.3.9.	<u>Síntesis del componente, problemas y potencialidades</u>	53

3.4. Componente Asentamientos Humanos	56
3.4.1. <u>Estructura de los asentamientos humanos por ubicación, influencia y relación con otros asentamientos humanos</u>	57
3.4.2. <u>Tenencia de la vivienda</u>	58
3.4.3. <u>Infraestructura y acceso a servicios básicos a la vivienda</u>	58
3.4.4. <u>Caracterización de amenazas y capacidades de respuesta</u>	62
3.4.5. <u>Síntesis del componente potencialidades y amenazas</u>	63
3.5. Componente Movilidad, Energía y Conectividad	66
3.5.1. <u>Redes viales y de transporte</u>	66
3.5.2. <u>Acceso a servicios de telecomunicaciones</u>	68
3.5.3. <u>Sistema de energía eléctrica</u>	69
3.5.4. <u>Matriz de amenazas al componente de movilidad, energía y conectividad</u> ..	69
3.5.5. <u>Síntesis del componente movilidad, energía y conectividad</u>	70
3.6. Componente Político Institucional y Participación Social	72
3.6.1. <u>Normativa y Marco Legal</u>	72
3.6.2. <u>Instrumentos de planificación, y su marco legal vigente</u>	72
3.6.3. <u>Mecanismos de Participación Ciudadana y acceso a la información</u>	73
3.6.4. <u>Instituciones en el territorio</u>	75
3.6.5. <u>Estructura organizacional y capacidad institucional del gobierno autónomo descentralizado parroquial de:</u>	78
3.6.6. <u>Capacidad institucional del gobierno autónomo descentralizado parroquial de Timbiré</u> . 79	
3.6.7. <u>Instituciones que colaboran con el GAD parroquial de Timbiré</u>	79
3.6.8. <u>Capacidad operativa del GAD para ejecutar proyectos y manejar presupuesto</u> 80	
3.6.9. <u>Síntesis del componente, problemas y potencialidades</u>	80
3.7. Análisis Estratégico Territorial	81
3.8. Modelo Territorial Actual	84

3.9.	<u>Categorías de Ordenamiento Territorial</u>	86
4.	PROPUESTA	88
4.1.	<u>Introducción</u>	88
4.2.	<u>Visión del desarrollo</u>	88
4.3.	<u>Alineación del PDyOT del GAD selva Alegre 2019-2023 con los ODS 2030</u>	89
4.4.	<u>Matrices Objetivos Estratégicos, Indicadores y Metas Por Componente</u>	90
4.5.	<u>Presentación Consolidada de la Propuesta; Programas y Proyectos</u>	97
4.6.	<u>Modelo territorial deseado</u>	107
5.	MODELO DE GESTIÓN	109
5.1.	<u>Estrategias de articulación</u>	109
5.2.	<u>Gestión a través de competencias exclusivas del GAD y que cuentan con el presupuesto para su ejecución</u>	113
5.3.	<u>Proyectos relacionados con las competencias exclusivas y concurrentes del GAD y que requieren presupuesto o acciones de otros actores para su ejecución</u>	115
5.4.	<u>Proyectos que no están relacionadas a las competencias del GAD y que requieren presupuesto y acciones de otros actores para su ejecución</u>	116
5.5.	<u>Agenda regulatoria</u>	118
5.6.	<u>Estrategias para la prevención de riesgos</u>	120
5.7.	<u>Seguimiento y evaluación</u>	123

1. INTRODUCCIÓN

El Plan de Desarrollo y Ordenamiento Territorial es una herramienta que prevé la Constitución y el Código orgánico de Ordenamiento Territorial y el Código de Planificación y Finanzas Públicas para la óptima planificación de todos los niveles de Gobierno Autónomo Descentralizado. A través de una planificación coordinada con los niveles de gobierno colaterales, los GAD están en capacidad de desarrollar con eficiencia la gestión integrada de su territorio. Las directrices de desarrollo que son el sustento de los planes orientan las políticas del ordenamiento territorial y de la gestión del territorio en concordancia en todos sus niveles. El desarrollo integral de las capacidades y potencialidades del territorio definen las posibilidades de alcanzar las expectativas sociales, económicas y ambientales. En base a la interacción de iguales componentes sistémicos que se definen en el territorio, estos son los sistemas: ambiental, económico, sociocultural, político - institucional, asentamientos humanos y de movilidad, energía y conectividad. Los objetivos se definen, miden y alcanzan mediante líneas de acción específicas que se concretan en un lugar del territorio y en un tiempo determinado es decir mediante un modelo de gestión En el marco constitucional, las acciones de los GAD deben incluir criterios y herramientas con enfoque de derechos humanos e igualdad, a lo largo de todo el ciclo de la planificación, ejecución y seguimiento. En el ámbito legal del COOTAD y el COPFP deben considerarse las directrices relacionadas con los procesos de formulación de los planes, para lo cual la Senplades determinó lineamientos por cada nivel de competencias y son un referente para la planificación del desarrollo y el ordenamiento territorial, estos lineamientos son: reducción de inequidades sociales, coordinación y gestión sectorial articulación intergubernamental, articulación con el Plan Nacional de Desarrollo, promoción de la participación, rendición de cuentas y control social, establecidos tanto en el COOTAD y el COPFP, siempre en relación a las competencias décima uno de los niveles de GAD que señala la Constitución.



1.1. Presentación

A nombre del Gobierno Autónomo Descentralizado de la Parroquia Rural Timbire del Cantón Eloy Alfaro, y en mi calidad de presidente, tengo el placer y la inmensa satisfacción de dar a conocer el presente documento, la actualización del Plan de Desarrollo y Ordenamiento Territorial de la Parroquia, para el periodo 2019 al 2023. El cual es entendido por el GAD como el Instrumento, la herramienta, y también la guía para el trabajo en nuestra administración, la cual aspira una adecuada gestión, además del desarrollo integral y sustentable de nuestro territorio.

Sabemos que el ordenamiento territorial está compuesto por un conjunto de políticas democráticas y participativas, también que los gobiernos autónomos descentralizados, con la participación protagónica de la ciudadanía, planificarán estratégicamente su desarrollo con visión de largo plazo considerando las particularidades de su jurisdicción como lo indica el COOTAD. Pero más allá de cumplir con el mandato constitucional de contar con la participación nuestra ciudadanía para la elaboración de este plan, hemos visto en ello la oportunidad de construir una parroquia cada vez más sólida y que trabaja articuladamente, con la cual sus habitantes nos sentimos pertenecientes a este gran territorio que es Timbire, y del que estoy seguro que, con trabajo y esfuerzo de todos, lograremos construir un lugar mejor para nosotros y para nuestras futuras generaciones.

Consideramos el presente plan como una nueva apuesta por hacer realidad las aspiraciones de todas y todos, los habitantes de la parroquia (organizaciones sociales productivas y culturales, grupos de atención prioritaria), y todos los interesados en la construcción de una parroquia equitativa, solidaria, que ofrezca mejores servicios públicos y garantice un mejor estilo de vida para la población.

Sr. Fausto Fabricio Ante Pachito

**PRESIDENTE DEL GOBIERNO AUTÓNOMO DESCENTRALIZADO DE LA
PARROQUIA TIMBIRE**



1.2. Autoridades y consejo de planificación

1.2.1. Autoridades

Autoridad	Dignidad	Comisión
Sr. Fausto Fabricio Ante Pachito	Presidente	
Sr. Johan Raúl Castillo Valencia	Vicepresidente	Educación y Deporte
Sra. Leisy Lorena Valdez Caicedo	Vocal Principal	Producción , Medio Ambiente y Organización Social
Sr. Jhon Canga Valencia	Vocal Principal	Obras Publicas y Participación Ciudadana
Sra. Marjorie Anita Corozo Angulo	Vocal Principal	Cultura y Salud

1.2.2. Consejo de planificación

Tabla N° 2. *Miembros del consejo de planificación de la parroquia de Timbire*

Nombres Apellidos	Cargos
Sr. Fausto Fabricio Ante Pachito	Presidente del consejo de planificación
Sra. Leisy Lorena Valdez Caicedo	Representante de los Vocales
Sr. Bairon Castillo	AD Honorem (Persona Honorable)
Sra. Elis Neida Corozo	Ejecutivo Desconcentrado
Sr. José Truen	Organizaciones Sociales
Sr. Edio Mina	Organizaciones Sociales

1.2.3. Equipo técnico

Tabla N° 3. *Miembros del equipo técnico*

Cantidad	Nombres y Apellidos	Cargo
1	Ing. Andrés Carrera Martínez	Director de Proyecto
1	Eco. Mirna Monserrate Chichande Mora	Coordinador
3	Soc. Freddy Leonel Bonaga Preciado Ing. Grey Tamara Arroyo Cheme Ing.Amb.Karen Vanessa Tenorio Castillo	Equipo técnico multidisciplinario(Personal de campo)
3	Soc.Davas Rodríguez Shary Mirela Ing. Priscila Haydee Sierra Cevallos Sr. Leonardo Voltaire Godoy Ortiz	Digitadores



1.3. Siglas y acrónimos

Tabla N° 4. *Acrónimos de instituciones y normativas de apoyo para la actualización del PDyOT*

COOTAD	Código Orgánico Organización Territorial, Autonomía Descentralización
COT	Categoría de Ordenamiento Territorial
COPFP	Código orgánico de planificación y finanzas públicas
CPPCS	Consejo Participación Ciudadana y Control Social
CPV	Censo De Población Y Vivienda
CUT	Capacidad De Uso De La Tierra
GAD' S	Gobiernos Autónomos Descentralizados
INEC	Instituto Nacional de Estadísticas y Censo
INPC	Instituto Nacional de Patrimonio y Cultura
MAE	Ministerio del Ambiente.
MAG	Ministerio de Agricultura y Ganadería.
MAP	Ministerio de Acuicultura y Pesca
ME	Ministerio de Educación
MIES	Ministerio Inclusión Económica y Social
MINTEL	Ministerio de Telecomunicaciones del Ecuador
MINITUR	Ministerio Turismo
MSP	Ministerio de Salud Pública
MTOP	Ministerio de Transporte y Obras Públicas
LOOTUGS	Ley orgánica de ordenamiento territorial, uso y gestión de suelo
PAC	Plan Anual de Contratación.
PDOT	Plan de Desarrollo y Ordenamiento Territorial.
POA	Plan Operativo Anual
PNTUV	Plan Nacional Toda una Vida
SICES	Sistema Integrado de Conocimiento y Estadística Social
SNGR	Secretaría Nacional de Gestión de Riesgo.
SIN	Secretaría Nacional de Información
RLOOTUGS	Reglamento de la Ley Orgánica de Ordenamiento Territorial, Uso y Gestión De Suelo.
STPE	Secretaría Técnica Planifica Ecuador
STPUV	Secretaría Técnica Plan Toda Una vida



1.4. Marco legal de la planificación

1.4.1. Constitución de la República del Ecuador del 2008

Art. 275.- El Estado planificará el desarrollo del país para garantizar el ejercicio de los derechos, la consecución de los objetivos del régimen de desarrollo y los principios consagrados en la Constitución. La planificación propiciará la equidad social y territorial, promoverá la concertación, y será participativa, descentralizada, desconcentrada y transparente.

Art. 241.- La planificación garantizará el ordenamiento territorial y será obligatoria en todos los gobiernos autónomos descentralizados.

Art.267.-Los gobiernos parroquiales rurales ejercerán las siguientes competencias exclusivas, sin perjuicio de las adicionales que determine la ley:

1. Planificar el desarrollo parroquial y su correspondiente ordenamiento territorial, en coordinación con el gobierno cantonal y provincial.

1.4.2. Código Orgánico de Planificación y Finanzas Públicas

Sección Tercera. - De Los Consejos De Planificación De Los Gobiernos Autónomos Descentralizados

Art. 12.- Planificación de los Gobiernos Autónomos Descentralizados. - La planificación del desarrollo y el ordenamiento territorial es competencia de los gobiernos autónomos descentralizados en sus territorios. Se ejercerá a través de sus planes propios y demás instrumentos, en articulación y coordinación con los diferentes niveles de gobierno, en el ámbito del Sistema Nacional Descentralizado de Planificación Participativa.

Art. 28.- Conformación de los Consejos de Planificación de los Gobiernos Autónomos Descentralizados. - Los Consejos de Planificación se constituirán y organizarán mediante acto normativo del respectivo Gobierno Autónomo Descentralizado; y, estarán integrados por:

Para el caso de los gobiernos parroquiales rurales el Consejo de Planificación estará integrado de la siguiente manera:

1. El Presidente de la Junta Parroquial;
2. Un representante de los demás vocales de la Junta Parroquial;
3. Un técnico ad honorem o servidor designado por el Presidente de la Junta Parroquial.



Art. 41.- Planes de Desarrollo. - Los planes de desarrollo son las directrices principales de los gobiernos autónomos descentralizados respecto de las decisiones estratégicas de desarrollo en el territorio.

Art. 42.- Contenidos mínimos de los planes de desarrollo. - En concordancia con las disposiciones del Código de Organización Territorial, Autonomías y Descentralización (COOTAD), los planes de desarrollo de los gobiernos autónomos descentralizados deberán contener, al menos, lo siguiente:

Diagnóstico.- Para la elaboración del diagnóstico, los gobiernos autónomos descentralizados deberán observar, por lo menos, contenidos que describan las inequidades y desequilibrios socio territoriales, potencialidades y oportunidades de su territorio, la situación deficitaria, los proyectos existentes en el territorio, las relaciones del territorio con los circunvecinos, la posibilidad y los requerimientos del territorio articuladas al Plan Nacional de Desarrollo y, finalmente, el modelo territorial actual

Propuesta. - Para la elaboración de la propuesta, los gobiernos autónomos descentralizados tomarán en cuenta la visión de mediano y largo plazos, los objetivos, políticas, estrategias, resultados y metas deseadas, y el modelo territorial que debe implementarse para viabilizar el logro de sus objetivos; y,

Modelo de gestión. - Para la elaboración del modelo de gestión, los gobiernos autónomos descentralizados deberán precisar, por lo menos, los datos específicos de los programas y proyectos, cronogramas estimados y presupuestos, instancias responsables de la ejecución, sistema de monitoreo, evaluación y retroalimentación que faciliten la rendición de cuentas y el control social.

Los planes de desarrollo de los gobiernos autónomos descentralizados considerarán los objetivos de los planes de los niveles superiores e inferiores de gobierno

Art. 43.- Planes de Ordenamiento Territorial.- Los planes de ordenamiento territorial son los instrumentos de la planificación del desarrollo que tienen por objeto el ordenar, compatibilizar y armonizar las decisiones estratégicas de desarrollo respecto de los asentamientos humanos, las actividades económico-productivas y el manejo de los recursos naturales en función de las cualidades territoriales, a través de la definición de lineamientos para la materialización del modelo territorial de largo plazo, establecido por el nivel de gobierno respectivo.



Art. 47.- Aprobación. - Para la aprobación de los planes de desarrollo y de ordenamiento territorial se contará con el voto favorable de la mayoría absoluta de los miembros del órgano legislativo de cada gobierno autónomo descentralizado. De no alcanzar esta votación, en una nueva sesión se aprobará con el voto de la mayoría simple de los miembros presentes.

1.4.3. Código Orgánico de Organización Territorial, Autonomía y Descentralización (COOTAD)

Art. 65.- Competencias exclusivas del gobierno autónomo descentralizado parroquial rural. - Los gobiernos autónomos descentralizados parroquiales rurales ejercerán las siguientes competencias exclusivas, sin perjuicio de otras que se determinen:

a) Planificar junto con otras instituciones del sector público y actores de la sociedad el desarrollo parroquial y su correspondiente ordenamiento territorial, en coordinación con el gobierno cantonal y provincial en el marco de la interculturalidad y plurinacionalidad y el respeto a la diversidad;

Art. 67.- Atribuciones de la junta parroquial rural. -

b) Aprobar el plan parroquial de desarrollo y el de ordenamiento territorial formulados participativamente con la acción del consejo parroquial de planificación y las instancias de participación, así como evaluar la ejecución;

La Planificación del Desarrollo y del Ordenamiento Territorial

Art. 295.- Planificación del desarrollo. - Los gobiernos autónomos descentralizados, con la participación protagónica de la ciudadanía, planificarán estratégicamente su desarrollo con visión de largo plazo considerando las particularidades de su jurisdicción, que además permitan ordenar la localización de las acciones públicas en función de las cualidades territoriales.

Los planes de desarrollo deberán contener al menos los siguientes elementos:

a) Un diagnóstico que permita conocer las capacidades, oportunidades y potencialidades de desarrollo y las necesidades que se requiere satisfacer de las personas y comunidades;



- b) La definición de políticas generales y particulares que determinen con claridad objetivos de largo y mediano plazo;
- c) Establecimiento de lineamientos estratégicos como guías de acción para lograr los objetivos; y,
- d) Programas y proyectos con metas concretas y mecanismos que faciliten la evaluación, el control social y la rendición de cuentas.

Para la formulación de los planes de desarrollo y ordenamiento territorial los gobiernos autónomos descentralizados deberán cumplir con un proceso que aplique los mecanismos participativos establecidos en la Constitución, la ley y este Código.

La Participación Ciudadana en los Gobiernos Autónomos Descentralizados

Art. 302.- Participación ciudadana. - La ciudadanía, en forma individual y colectiva, podrán participar de manera protagónica en la toma de decisiones, la planificación y gestión de los asuntos públicos y en el control social de las instituciones de los gobiernos autónomos descentralizados.

La participación se orientará por los principios de igualdad, autonomía, deliberación pública, respeto a la diferencia, control popular, solidaridad e interculturalidad.

Art.327.- (conformación de comisiones) Las juntas parroquiales rurales podrán conformar comisiones permanentes, técnicas o especiales de acuerdo con sus necesidades, con participación ciudadana. Cada una de las comisiones deberá ser presidida por un vocal del gobierno parroquial rural (cuarto párrafo).

1.4.4. Ley Orgánica de Participación Ciudadana y Control Social

Art. 60.- Funciones de las asambleas locales. - Estos espacios de participación ciudadana tendrán, entre otras, las siguientes responsabilidades 2. Proponer agendas de desarrollo, planes, programas y políticas públicas locales;

Art. 64.- La participación local. - En todos los niveles de gobierno existirán instancias de participación con la finalidad de:

1. Elaborar planes y políticas locales y sectoriales entre los gobiernos y la ciudadanía;
2. Mejorar la calidad de la inversión pública y definir agendas de desarrollo;
3. Elaborar presupuestos participativos de los gobiernos autónomos descentralizados.

Fundamentos normativo y conceptual de la planificación

Plan Nacional de Desarrollo 2017-2021 Toda una Vida

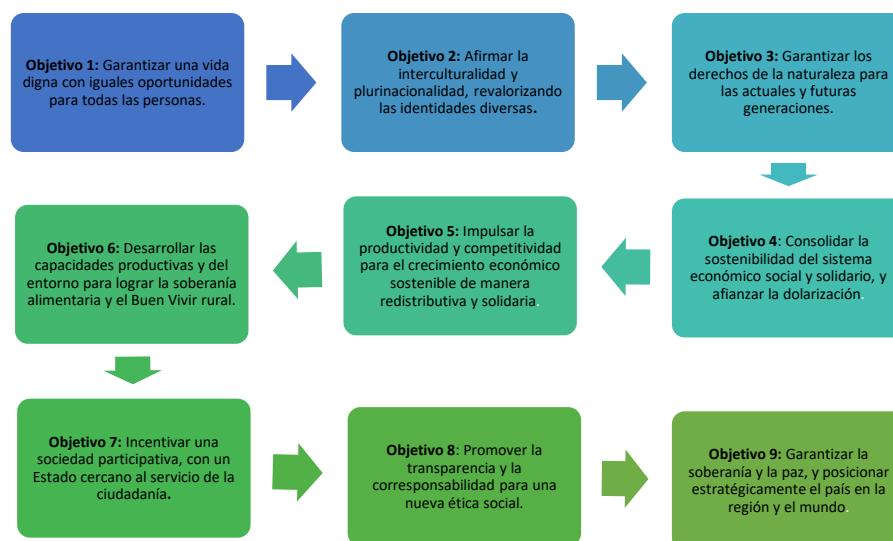


El "Plan Nacional de Desarrollo 2017-2021 Toda una Vida" de Ecuador es el principal instrumento del Sistema Nacional Descentralizado de Planificación Participativa (SNDPP), y su objetivo es contribuir al cumplimiento progresivo de: 1. Los derechos constitucionales; 2. Los objetivos del régimen de desarrollo y disposiciones del régimen de desarrollo (a través de la implementación de políticas públicas); 3. Los programas, proyectos e intervenciones que de allí se desprenden.

Se fundamenta en los logros de los "últimos 10 años" y pone en evidencia la existencia de nuevos retos por alcanzar, en torno a tres ejes principales: 1) Derechos para todos durante toda la vida; 2) Economía al servicio de la sociedad; 3) Más sociedad, mejor Estado, que contienen a su vez tres objetivos nacionales de desarrollo que rompen con la lógica sectorial y dan cuenta de las prioridades que tiene el país. Esta visión se enmarca, también, en los compromisos internacionales de desarrollo global, como la Agenda 2030 y sus Objetivos de Desarrollo Sostenible. El plan cuenta con un sistema de seguimiento, monitoreo y evaluación a cargo de la Secretaría Técnica Planifica Ecuador, institución que también lidera la planificación. Sus funciones relativas a la etapa de seguimiento del plan se encuentran respaldadas legalmente por el Código Orgánico de Planificación (artículo 17) y tienen su sustento un plan de indicadores presentes en el plan, que surgen de los Objetivos Nacionales de Desarrollo y se asocian a cada meta.

1.4.5. Objetivos Nacionales de Desarrollo

Gráfico N° 1. Esquema de objetivos nacionales de desarrollo





1.5. Metodología

Metodológicamente, la actualización del PDYOT parroquial de Timbire, cumplió con los términos de referencia establecidos por el GAD parroquial, las disposiciones legales y constitucionales relacionadas con los procesos de planificación tomando en cuenta las recomendaciones establecidas por Secretaría Técnica Planifica Ecuador. Es importante resaltar que el proceso promovió en todo momento la participación de los actores sociales y políticos de la comunidad. En este sentido, el proceso de construcción del PDYOT se desarrolló a través de las siguientes etapas:

FASE 1.- Comprendió el establecimiento de reuniones de planificación y coordinación con el GAD parroquial además de la conformación e involucramiento de los Consejos de Planificación y Participación Ciudadana.

FASE 2.- Relacionada al proceso para la socialización de la metodología y la observación participativa de problemas y potencialidades del territorio por componentes.

FASE 3.- Incluye la formulación participativa del diagnóstico parroquial, a través del levantamiento de información primaria estableciendo reuniones en cada una de las comunidades que forman parte de la jurisdicción parroquial; además de la recopilación de información secundaria mediante la revisión del PDyOT cantonal 2015, el PDyOT provincial y el PDyOT parroquial vigente 2015-2019, el Sistema Nacional de Información, el PNTUV 2017-2021, entre otros.

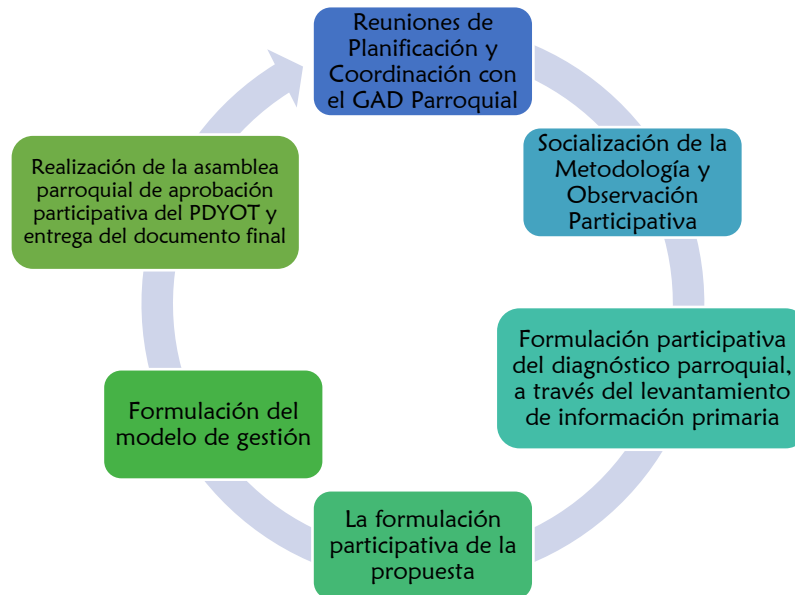
FASE 4.- Comprendió la formulación participativa de la propuesta, consultando a las comunidades las posibles soluciones a los problemas detectados en el diagnóstico a través de metodologías como mapas parlantes, matrices FODA, matrices de priorización de problemas, lluvia de ideas, entrevistas entre otros y articulando con los niveles de gobierno provincial y cantonal, la definición de la visión, los objetivos estratégicos y las políticas públicas a ser articuladas al plan.

FASE 5.- Se enmarcó en la formulación del modelo de gestión, trabajando directamente con el GAD parroquial y el Consejo de Planificación, quienes fueron actores importantes en la definición de programas y proyectos, presupuestos referenciales, la construcción de indicadores para la gestión, el procedimiento para el seguimiento, monitoreo y evaluación del PDYOT.



FASE 6.- Realización de la asamblea parroquial de aprobación participativa del PDYOT y entrega del documento final validado por el Consejo de Planificación. En el diagrama presentado en la página siguiente se resume el proceso metodológico antes descrito:

Grafico N°2 . *Esquema de fases para la actualización del PDyOT de la parroquia Timbiré*



2. Generalidades de la Parroquia Timbiré

2.1. Misión



Al 2023 Timbiré es un territorio de buen vivir incluyente, intercultural, interconectado con la dinámica regional, que se construye en un ejemplo a nivel local de conservación de la biodiversidad, de promoción del ecoturismo y desarrollo de la agricultura como principal de ingreso económico y de seguridad alimentaria, un lugar donde se promueva la cohesión social y se toman las decisiones de forma participativa en un ambiente sano y atractivo para propios y extraños.

Tabla N° 5. *Generalidades de la Parroquia Timbire*

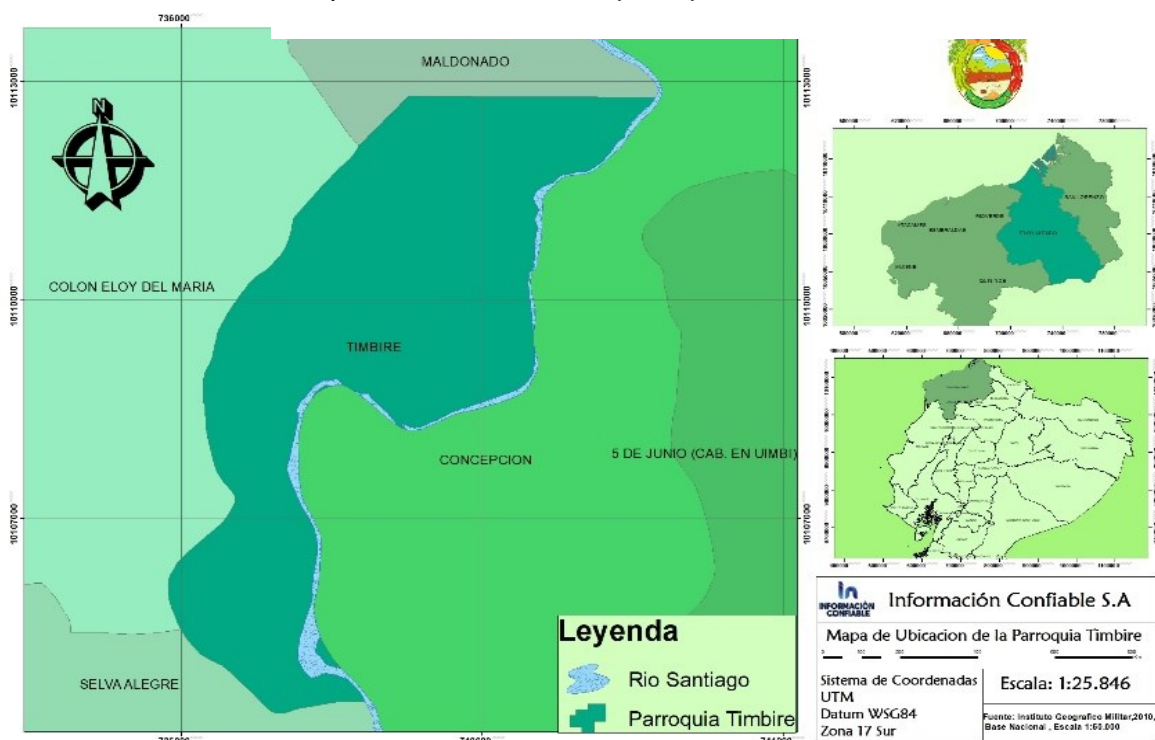


Gobierno Autónomo Descentralizado de Timbiré	
Fecha de creación de la parroquia	22 de abril de 1992
Población	1.381 Habitante
Extensión	2 208.12 hectáreas
Limites	Norte: Maldonado Sur: Selva Alegre Este: Concepción Oeste: Colon Eloy y Selva Alegre
Altitud	De 10 hasta 80 m.s.n.m.

2.2. Contexto geográfico

Timbiré es una de las 16 parroquias que conforman el Cantón Eloy Alfaro provincia de Esmeraldas, ubicada al Este del cantón, aproximadamente 1 hora 20 minutos del cantón San Lorenzo. Es una localidad formada por 6 recintos los cuales son: Nueva Esperanza, Las Antonias, Nueva Unión, San José de Tagua, Tachina y la Cabecera Parroquial.

Mapa N° 1. Ubicación de la parroquia Timbiré



Fuente: Instituto Geográfico Militar.2010, Base Nacional, Escala 1:50.000
Elaboración: Equipo Técnico Información Confiable S.A



3. DIAGNÓSTICO ESTRATÉGICO

La planificación del desarrollo local tiene como punto de partida este conocimiento de la realidad que denominamos diagnóstico, mismo que en concordancia con el Art. 42 del Código de Planificación y finanzas públicas, describe las inequidades y desequilibrios socio territoriales, potencialidades y oportunidades de su territorio, la situación deficitaria, los proyectos existentes en el territorio, las relaciones del territorio con los circunvecinos, la posibilidad y los requerimientos del territorio articuladas al Plan Nacional de Desarrollo y, finalmente, el modelo territorial actual.

La principal fuente de información estadística para la construcción del diagnóstico ha sido el Censo de población y vivienda del INEC 2010. En los casos en los que se dispone de la información se emplean datos de las proyecciones al 2014 -2019 del ministerio de salud pública MSP, Ministerio de educación, y demás instancias gubernamentales.

También se consultó a varias fuentes establecidas en el Sistema Nacional de Información (SNI). A continuación, se detalla el diagnóstico parroquial por componente, empleando la metodología recomendada por la Secretaria Técnica Planifica Ecuador.



COMPONENTE BIOFÍSICO



El estudio del componente biofísico constituye la base para los Planes de Desarrollo y Ordenamiento Territorial, porque corresponde al recurso natural sobre el cual se encuentra la población y realizan sus actividades. Se describirá y analizará la situación general de este componente en base a las variables correspondientes.

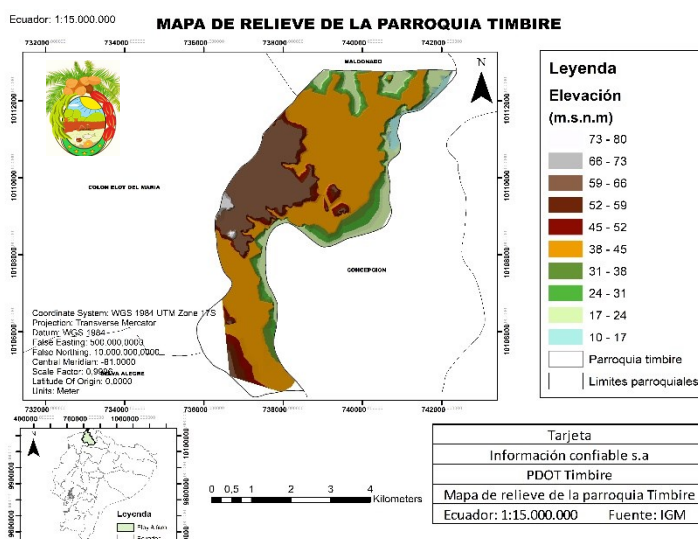


3.1. Componente Biofísico

3.1.1. Relieve

El relieve de la parroquia de Timbré pertenece a la región Costa o Litoral teniendo formaciones geomorfológicas: Terrazas altas, Terrazas indiferenciadas, Colinas medianas, Terrazas bajas. La parroquia Timbré tiene una altura máxima de 80 m.s.n.m. Las pendientes de la parroquia tienen una inclinación que va entre los 5° a 20°.

MapaN°2. Relieve de la Parroquia Timbire

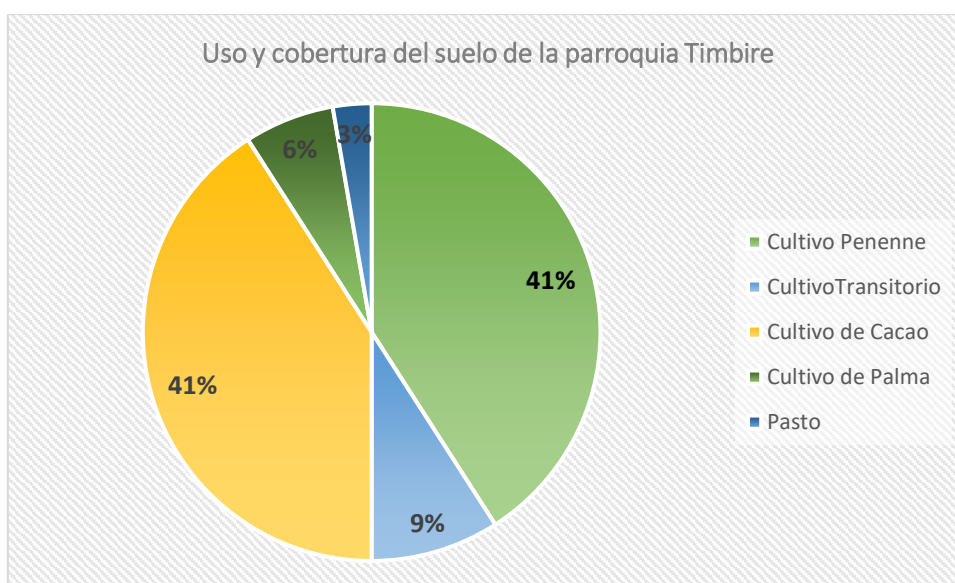


Fuente: Instituto Geográfico Militar.2010, Base Nacional, Escala 1:15.000.000
 Elaboración: Ing. Karen Tenorio Castillo

3.1.2. Uso y cobertura de suelo

Se determina el uso y cobertura del suelo que predomina en la parroquia Timbré donde los moradores de la parroquia supieron manifestar en asamblea comunitaria, que el 85% de la cobertura del suelo de la parroquia se encuentra de forma natural y el restante que es de 15% se encuentra intervenido, dándole el siguiente uso según los moradores de la parroquia:

Gráfico N° 4. Porcentaje de cobertura de uso de suelo



Fuente: Asamblea – Entrevista
 Elaboración: Información Confiable S.A



3.1.3. Información climática

La parroquia Timbire, se asienta sobre tierras bajas, donde las mayores altitudes no sobrepasan los 600 metros sobre el nivel del mar. Debido a la influencia climática y a la ubicación geográfica de la provincia de Esmeraldas, posee una extraordinaria variedad de recursos naturales. La confluencia de varios factores el mar, los ríos las montañas, etc. Dan origen a un sinnúmero de microclimas y ecosistemas, todos y cada uno con sus características particulares en cuanto a biodiversidad se refiere.

Por sus características bioclimáticas, esta región corresponde a un clima ecuatorial. Varía entre tropical, subtropical húmedo y subtropical muy húmedo.

Tabla N° 6. Matriz para descripción de información climática.

Variable	Descripción
Precipitación	4000 - 5000 mm 3000 - 4000 mm
Temperatura	24 – 26 °C
Pisos climáticos	Tropical Megatérmico húmedo Tropical Megatérmico muy-húmedo

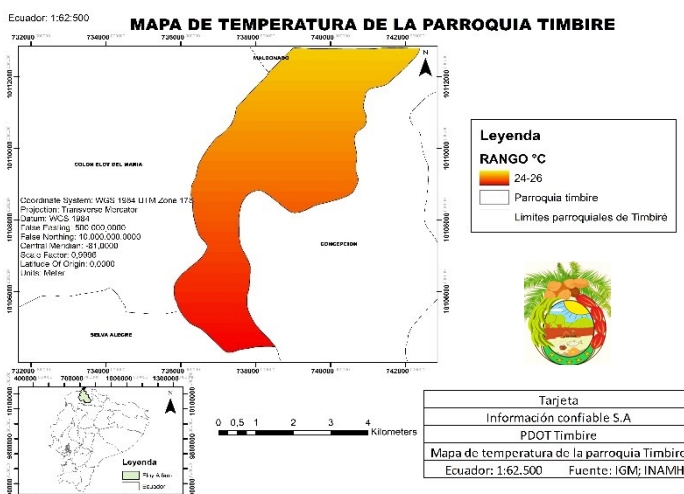
Fuente: Ministerio del Ambiente ,2011

Elaborado: Equipo Técnico Información Confiable S.A.

a. Temperatura

En base al mapa de temperatura de la parroquia Timbiré, este presenta una temperatura uniforme en todo su territorio. Está caracterizado por una temperatura media anual entre 24°C - 26°C lo cual influye que en este territorio posea un clima mega térmico húmedo.

Mapa N°3. Temperatura de la parroquia Timbire



Fuente: Instituto Geográfico Militar.2010, Base Nacional, Escala 1:62.500
Elaboración: Ing. Karen Tenorio Castillo




b. Precipitación

La parroquia Timbiré tiene un promedio anual de precipitación que va desde los 4000 a 5000 (l/m²) a excepción del recinto Las Antonias el cual cuenta con un promedio anual de precipitación que va desde los 3000 a 4000 (l/m²).

Existe un marcado período de lluvias de diciembre a junio. Los meses con menor pluviosidad son de julio a noviembre.

Mapa N°4. Precipitación de la parroquia



Fuente: Instituto Geográfico Militar.2010, Base Nacional, Escala 1:63.360

Elaboración: Ing. Karen Tenorio Castillo

3.1.4. Recursos naturales degradados y sus causas

Tabla N° 7. Matriz para descripción de recursos naturales bajo presión o degradados

Recurso	Descripción del recurso bajo presión	Causa de degradación
Flora	-Tala indiscriminada de árboles de tipo maderable.	-Deforestación -Erosión del suelo -Pérdida de la capacidad de producir.
Fauna	-Especies en peligro de extinción.	-Caza indiscriminada para el consumo humano lo que provoca que ciertas especies estén en peligro de extinción.
Agua	-Contaminación del recurso hídrico de la parroquia.	-Descargas de aguas negras y grises. -Vertido de agua que se utiliza para el lavado de oro. -Utilización de agroquímico.
Suelo	-Contaminación del suelo -Pérdida de cobertura del suelo -Erosión del suelo	-Utilización de agroquímicos Inadecuados en el suelo -Tala indiscriminada -Cambio del uso del suelo

Fuente: Trabajo de campo – Asamblea comunitaria, 2019

Elaborado: Equipo Técnico Información Confiable S.A



3.1.5. Contaminación en el entorno Ambiental.

En la parroquia Timbiré, los ríos y esteros se encuentran con un grado de contaminación alto, según las opiniones vertidas por los moradores en asamblea comunitaria, debido a la minería legal e ilegal y por el vertido de aguas negras que se da en la cuenca alta del Río Santiago.

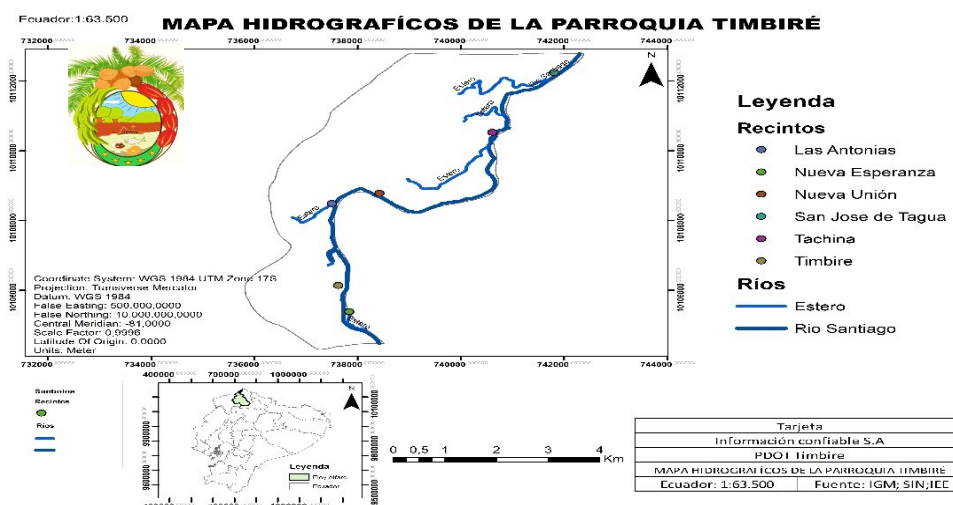
La parroquia cuenta con un sistema de tratamiento de aguas residuales que no abastece a todos los hogares de la cabecera parroquial ni a los recintos. Esto, sumado al vertido de desechos sólidos a los ríos y esteros, debido a que la recolección de la basura tiene una frecuencia de 1 o 2 veces por semana solo en la cabecera parroquial.

En lo que respecta al recurso suelo, se pudo registrar que el mismo está haciendo afectado por la tala indiscriminada de especies maderables, el uso indiscriminado de productos químicos utilizados en los monocultivos, lo que provoca que el suelo pierda fertilidad, y provocando que estos suelos erosionen.

3.1.6. Recurso hídrico

La Parroquia de Timbiré se encuentra dentro de la cuenca del río Santiago y subcuenca del mismo. La mayor parte de la parroquia está cubierta por drenajes menores, como pequeños esteros y riachuelos, y en pequeñas áreas del oeste de la parroquia se encuentran cubiertas por la microcuenca del Estero María.

Mapa N°5. Mapa Hidrográfico de la parroquia



Fuente: Instituto Geográfico Militar.2010, Base Nacional, Escala 1:63.000

Elaboración: Ing. Karen Tenorio Castillo



3.1.7. Biodiversidad

a. Ecosistemas frágiles y áreas protegidas

En la parroquia Timbiré de acuerdo con los criterios vertidos por los moradores se obtuvo que a pesar de contar con un 85% de bosque natural no se cuenta con áreas protegidas, dato que también fue confirmado en la página de SNAP del Ministerio del Ambiente.

b. Inventario de flora y fauna

Tabla N° 8. Inventario de especie maderables

Inventarios de flora			
Nombre científico	Nombre común	Nombre científico	Nombre común
<i>Brosimun utile</i>	Sande	<i>Nectandra sp.</i>	Canelo
<i>Nectandra guararipo</i>	Guadaripo	<i>Otoba spp.</i>	Caracoli
<i>Humiriastrum procerum</i>	Chanul	<i>Ocotea spp.</i>	Aguacatillo
<i>Protium spp</i>	Pulgande	<i>Brosimun alicastrum</i>	Tillo
<i>Otoba gordinifolia</i>	Cuangare	<i>Castilla elastica</i>	Caucho
<i>Hyeronima alchorneoides</i>	Mascarey	<i>Ceiba pentandra</i>	Ceibo
<i>Virola spp.</i>	Chalviande	<i>Celtis schippii</i>	Camarón
<i>Minquartia guianensis</i>	Guayacán	<i>Maclura tintoria</i>	Moral fino
<i>Osteophloeum plastyspermum</i>	Indio hediondo	<i>Dendropanax sp.</i>	Sabaleta
<i>Pouteria spp.</i>	Caimitillo	<i>Erythrina poeppigiana</i>	Mambla
<i>Clarisia racemosa</i>	Moral	<i>Pseudolmelia rigida</i>	Guión
<i>Cojoba arbórea</i>	Dormilón	<i>Spondias mombin</i>	Hobo, jobo
<i>Vochysia macrophylla</i>	Laguno	<i>Trema integerrima</i>	Sapán
<i>Ficus máxima</i>	Higuerón	<i>Trichilia sp.</i>	Pialde
<i>Zanthoxylum sp.</i>	Tachuelo	<i>Genipa americana</i>	Jagua
<i>Castilla tunu</i>	Cauchillo	<i>L. spp.</i>	Lambiardilla
<i>Macrolobium sp.</i>	Chocho	<i>Carludovica palmata</i>	paja toquilla, rampira
<i>Carapa guianensis</i>	Tangaré	<i>Cedrela odorata</i>	Cedro
<i>Guarea spp.</i>	Colorado	<i>Humiriastrum procerum</i>	Chanul
<i>Abarema macradenia</i>	Bantano	<i>Platymiscium pinnatum</i>	Caoba

Fuente: Asamblea comunitaria, 2019

Elaborado: Información Confiable S.A



Tabla N° 9. Inventario de aves amenazadas

Animales Amenazados			
Aves			
Nombre científico	Nombre común	Nombre científico	Nombre común
<i>Crax rubra</i>	pavón grande	<i>Capito quinticolor</i>	Cualala
<i>Ara ambigua</i>	guacamayo verde mayor	<i>Ramphastos swainsonii</i>	Tucán
<i>Crypturellus berlepschi</i>	Tinamú	<i>Piculus litae</i>	carpintero de Lita
<i>Leucopternis semiplumbea</i>	gavilán semiplomizo	<i>Veneliornis chocoensis</i>	carpintero del Chocó
<i>Micrastur plumbeus</i>	halcón montés	<i>Campephilus gayaquilensis</i>	carpintero guayaco
<i>Penelope ortonii</i>	pava bronceada	<i>Sclerurus guatemalensis</i>	Azulejos
<i>Penelope purpurascens</i>	pava crestada	<i>dendrocolaptes sanctithomae</i>	Guayaraquillo
<i>Rhynchortyx cinctus</i>	codorniz carirrufa	<i>Xiphorhynchus lachrymosus</i>	trepatroncos pinto
<i>Geotrygon veraguensis</i>	paloma perdiz	<i>Phaenostictus mcleannani</i>	hormiguero ocelado
<i>Pionopsita pyrilia</i>	carne de perro	<i>Pittasoma rufopilestum</i>	gallito de monte
<i>Amazona autumnalis</i>	amazona frentirroja	<i>Hylopezus perspicillatus</i>	tombulero
<i>Trogon massena</i>	trogón colipizarro	<i>Sirytes albogriseus</i>	Siristes
<i>Capito quinticolor</i>	Canchana	<i>Laniocera rufescens</i>	plañidera moteada
<i>Scytalopus chocoensis</i>	tapaculo del Chocó	<i>Lipaugus unirufus</i>	piha rojiza
<i>Cephalopterus penduliger</i>	pájaro paraguas	<i>Cotinga nattererii</i>	cotinga azul
<i>Leucopternis plúmbea</i>	gavilán plomizo	<i>Carpodectes hopkei</i>	cotinga blanca
<i>Leucopternis princeps</i>	gavilán barreteado	<i>Heterospingus xanthopygius</i>	tangara escarlata
<i>Ortalis erythroptera</i>	chachalaca cabecirrufa	<i>Polioptila schistaceigula</i>	Perdis
<i>Columba goodsoni</i>	paloma oscura	<i>Tangara johannae</i>	tangara bigotiazul
<i>Geotrygon purpurata</i>	paloma perdiz indigo	<i>Bangsia rothschildi</i>	tangara dorada
<i>Pionopsitta pulchra</i>	loro cachetirroza	<i>Chlorothraupis olivacea</i>	tangara limón
<i>Pionus chalcopterus</i>	loro alibronceado	<i>Tangara palmeri</i>	tangara gris
<i>Glaucidium griseiceps</i>	mochuelo cabecigris	<i>Touit dilectissima</i>	periquito frentiazul



<i>Nyctiphrynus rosenbergi</i>	chotacabras del Chocó	<i>Otus centralis</i>	autillo del Chocó
<i>Hylocharis humboldtii</i>	zafiro de Humboldt	<i>Androdon aequatorialis</i>	Kínder
<i>Chalybura urochrysis</i>	calzonario patirrojo	<i>Tangara Lavinia</i>	tangara alirrufa
<i>Heliodoxa imperatrix</i>	brillante emperatriz	<i>Capito squamatus</i>	barbudo naranja
<i>Chaetocercus bombus</i>	estrellita chica	<i>Hyloctistes virgatus</i>	rondamusgo occidental
<i>Pteroglossus sanguineus</i>	Arasari	<i>Cacicus microrhynchus</i>	Cacique
<i>Conopias albovittata</i>	mosquero aureola	<i>Dysithamnus puncticeps</i>	Batarito
<i>Turdus daguae</i>	mirlo dagua	<i>Myrmotherula ignota</i>	pequeño hormiguero
<i>Thryothorus leucopogon</i>	Sotorrey	<i>Hylophylax naevioides</i>	hormiguero moteado
<i>Cyphorhinus phaeocephalus</i>	sotorrey canoro	<i>Myrmeciza immaculata</i>	hormiguero inmaculado
<i>Dacnis venusta</i>	dacnis escarlata	<i>Myrmeciza berlepschi</i>	hormiguero colimocho
<i>Erythrothlypis salmoni</i>	tangara blanca	<i>Rhynchocyclus pacificus</i>	Picoplano
<i>Euphonia fulvicrissa</i>	Eufonía	<i>Rhytipterna holerythra</i>	Copetón

Fuente: Asamblea comunitaria, 2019

Elaborado: Información Confiable S.A

Tabla N° 10. Inventario de mamíferos amenazados

Animales Amenazados			
Mamíferos			
Nombre científico	Nombre común	Nombre científico	Nombre común
<i>Myrmecophaga tridactyla centralis</i>	Oso hormiguero gigante de occidente	<i>Choloepus hoffmanni</i>	perezoso de dos dedos de Hoffmann
<i>Ateles fusciceps</i>	Mono araña de cabeza marrón	<i>Tamandua mexicana</i>	oso hormiguero de occidente
<i>Balantiopteryx infusca</i>	murciélago ecuatoriano de sacos alares	<i>Heteromys australis</i>	ratón bolsero austral
<i>Choeroniscus periosus</i>	murciélago longirostro mayor	<i>Neacomys tenuipes</i>	ratón cerdoso de pies angostos
<i>Lonchophylla chocoana</i>	murciélago nectario del Chocó	<i>Sigmodontomys alfari</i>	rata arrocera de agua de cola corta



<i>Lonchophylla orcesi</i>	murciélago nectario de Orcés	<i>Coendou rothschildi</i> cf.	puerco espín
<i>Panthera onca centralis</i>	Jaguar de la Costa	<i>Lonchophylla cóncava</i>	murciélago nectario de Centroamérica
<i>Cebus capucinus</i>	mono capuchino de cara blanca	<i>Vampyrum spectrum</i>	murciélago gran falso vampiro
<i>Alouatta palliata</i>	mono aullador de la costa	<i>Platyrrhinus dorsalis</i>	murciélago de nariz ancha
<i>Dinomys branickii</i>	Pacarana	<i>Platyrrhinus helleri</i>	murciélago de nariz ancha de Helleri
<i>Platyrrhinus chocoensis</i>	murciélago de nariz ancha del Chocó	<i>Vampyriscus nymphea</i>	murciélago rayado de orejas amarillas
<i>Bassaricyon gabbii</i>	olingo de la Costa	<i>Leopardus tigrinus</i>	trigriño chico
<i>Caluromys derbianus</i>	raposa lanuda de occidente	<i>Leopardus wiedii</i>	Margay
<i>Marmosa phaea</i>	raposa chica lanuda	<i>Puma concolor</i>	Puma
<i>Cabassous centralis</i>	armadillo de cola desnuda de occidente	<i>Speothos venaticus</i>	perro selvático
<i>Cuniculus paca</i>	guanta de tierras bajas	<i>Lontra longicaudis</i>	nutria neotropical
<i>Hoplomys gymnurus</i>	rata acorazada	<i>Microsciurus mimulus</i>	ardilla enana de occidente
<i>Anoura cultrata</i>	murciélago longirostro negro	<i>Pecari tajacu</i>	pecarí de collar
<i>Rhinophylla alethina</i>	murciélago frutero pequeño	<i>Mazama americana</i>	venado colorado
<i>Platyrrhinus matapalensis</i>	murciélago de matapalo	<i>Cyclopes didactylus</i>	oso hormiguero sedoso
<i>Leopardus pardalis</i>	Ocelote	<i>Galictis vittata</i>	Hurón
<i>Puma yagouaroundi</i>	Yaguarundí	<i>Nasua narica</i>	coatí de nariz blanca

Fuente: Asamblea, 2019

Elaborado: Información Confiable S.A

Tabla N°11. Inventario de reptiles existentes de la parroquia

Reptiles			
Nombre científico	Nombre común	Nombre científico	Nombre común
<i>Bothrops atrox</i>	Culebra X	<i>Spilotes pullatus</i>	Culebra granadilla



<i>Lachesis muta</i>	Culebra verrugosa	<i>Bufo</i>	Sapo
<i>Micrurus fulvius</i>	Culebra Coral	<i>Bothrops asper</i>	Pudridora
<i>Anura</i>	Rana	<i>Tetracheilostoma carlae</i>	Culebra Nupa

Fuente: Asamblea comunitaria, 2019

Elaborado: Información Confiable S.A

c. Impactos y niveles de contaminación ambiental

En el diagnóstico comunitario realizado se pudo conocer que en la parroquia Timbiré se llevan a cabo varias actividades que originan problemas ambientales, los cuales se detallan en la tabla N°12:

Tabla N°12. Impacto y nivel de contaminación ambiental

Recurso	Problema Ambiental	Actividad/Causa	Nivel de afectación
Agua	Presencia de metales pesados como mercurio	Minería	Alto
	Presencia de coliformes	Aguas negras/ vía de evacuación de fecales humanas principalmente	Medio
Suelo	Infiltración de metales pesados	Minería	Alto
	Contaminación y pérdida de fertilidad del suelo.	Monocultivo de palma africana	Alto
Aire	Contaminación con agroquímicos.	Monocultivo de palma africana	Alto
	Contaminación de metales	Minería	Alto

Fuente: Asamblea Comunitaria ,2019

Elaborado: Información Confiable S.A



d. Movimientos de masas

Los movimientos de masa o deslizamientos en la parroquia Timbiré se producen en un grado alto en la cabecera parroquial y 3 de sus recintos que son: Nueva unión, y San José de Tagua Las Antonias debido a su ubicación en zonas altas.

Mapa N°6. Movimientos en masa de la parroquia



Fuente: Instituto Geográfico Militar.2010, Base Nacional, Escala 1:50.000

Elaboración: Ing. Karen Tenorio Castillo

3.1.8. Síntesis del componente, problemas y potencialidades.

Tabla N°13. Matriz de síntesis de componente

Biofísico		
VARIABLES	POTENCIALIDADES	PROBLEMAS
Uso y cobertura del suelo	La parroquia Timbiré posee un suelo productivo con capacidad de cultivar variedad de productos, este suelo es mayormente utilizado para el cultivos asociados de cacao y plátano el cual se encuentra en grandes extensiones. También el suelo es utilizado para cultivos de ciclo corto transitorio y ciclo permanente.	Existencia de cultivos de palma africana de una empresa que tiene conflicto con la comunidad por causar impactos ambientales sin compensación alguna.
Recursos Naturales Degradados	Programas de reforestación en la parroquia, llevado a cabo por el Ministerio del Ambiente	No contar con áreas naturales protegidos. Tala indiscriminada de árboles maderables. Caza de animales de vida silvestre que ahora se encuentran en peligro de extinción. Minería ilegal que amenaza un futuro
Recurso hídrico	La parroquia cuenta con gran cantidad de recursos hídrico	Ríos y esteros contaminados a causa de la minería ilegal y legal que se produce en la cuenca alta de los ríos, por el vertido de desechos sólidos, por el vertido de aguas negras y por los agroquímicos que utilizan las palmicultoras, que se infiltra en el suelo y llegan a tener contactos con los ríos y esteros.
Ecosistemas frágiles	El 85% de la cobertura de la parroquia Timbiré se encuentra de forma natural.	No cuenta con áreas protegidas. Deforestación para aumentar los sembríos de palma africana.

Fuente: Asamblea Comunitaria, 2019

Elaborado: Información Confiable S.A



COMPONENTE SOCIOCULTURAL



El centro del análisis en este componente es la población, el estudio de su estructura, composición y dinámica.

La cobertura y calidad de los servicios sociales, se analiza en relación con la oferta y demanda para determinar las áreas de intervención.

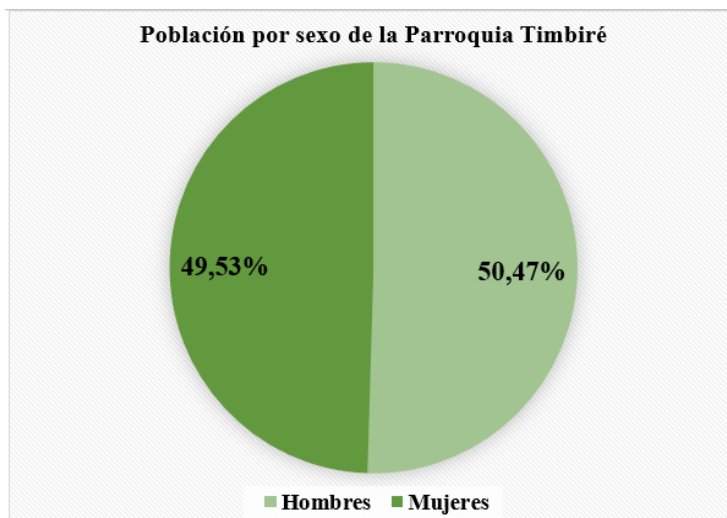
La cultura e identidad de la población, los movimientos migratorios internos e internacionales.



3.2. Componente Sociocultural

3.2.1. Análisis demográfico.

Desde la demografía, ciencia que estudia a la población existente en un lugar específico y en un momento determinado, se estudian elementos específicos tales como el tamaño, la distribución y la composición de una población en particular. De acuerdo con datos del censo de población y vivienda del año

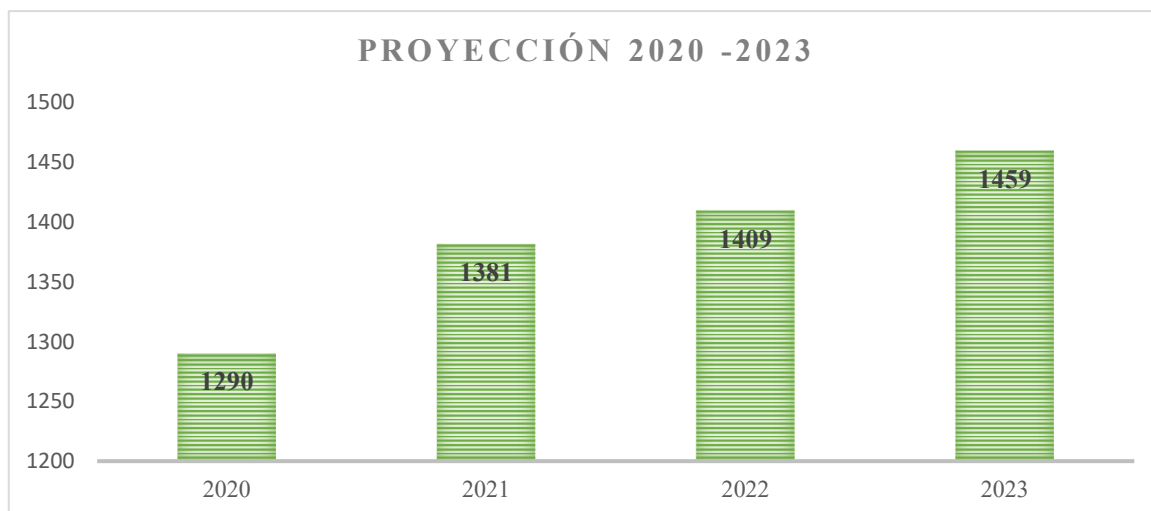


Fuente: Proyección Población 2019 MSP
Elaboración: Información Confiable S.A

2010, la población de la parroquia Timbiré en el cantón Eloy Alfaro, se comprendía en un número de 1.037 habitantes, una población equilibrada en porcentaje ya que del total de la población el 53,23 % eran hombres y el 46,77% mujeres, para el año 2019 de acuerdo con la base de datos del Ministerio de Salud Pública, la población asciende a un total de 1.381 habitantes de los cuales el 50,47% son hombres y el 49,53% mujeres.

e. Proyección poblacional de la parroquia Timbiré 2020-2023

Gráfico N°5. Proyección poblacional de la parroquia Timbiré



Fuente: Proyección Poblacional 2019, Ministerio de Salud Pública
Elaboración: Información confiable S.A



Las Proyecciones Demográficas (PD) son estimaciones de la población futura, a corto y medio plazo, basadas en el conocimiento de los fenómenos demográficos y utilizando los indicadores demográficos de mortalidad, fecundidad y migraciones. En ese sentido la proyección de la población de la parroquia Timbiré para el año 2023 es de **1.219**, tomando como referencia el año 2020 y la tasa de crecimiento poblacional de la parroquia de 4,01% estipulada el PDyOT del cantón Eloy Alfaro 2014 -2022.

a. Población por grupos de edad

Tabla N°14. Porcentaje poblacional por grupos de edad - Parroquia Timbire

Grupos de edad	Frecuencia	Porcentaje %
Menor de 1 año	27	2,29%
De 1 a 4 años	109	9,23%
De 5 a 9 años	149	12,62%
De 10 a 14 años	135	11,43%
De 15 a 19 años	222	10,33%
De 20 a 64 años	643	48,18%
De 65 a 74 años	75	4,15%
De 75 años y más	21	1,78%
Total	1381	100,00%

Fuente: Sala situacional del Centro de Salud Timbire 2019- Distrito de Salud 08D02 MSP

Elaboración: Información Confiable S.A

De acuerdo con la presente tabla proporcionada por el MSP,2019 los grupos de edad con mayor población su ubican en el rango de 20 a 64 años de edad conformando el 48,18% de la totalidad de habitantes, lo cual permite determinar que en la parroquia Timbiré, la población es mayoritariamente adulta , el segundo grupo de edad representativo se ubica en el rango de 5 a 19 que representan el 34,38% de la población , la diferencia se encuentra en los grupos menores de 5 años y mayores a 64 que constituyen el restante 17,44%.

A nivel general se puede analizar que la parroquia Timbire cuenta con una población mayoritariamente joven, lo cual representa un aspecto favorable para el desarrollo de actividades de diversa índole.



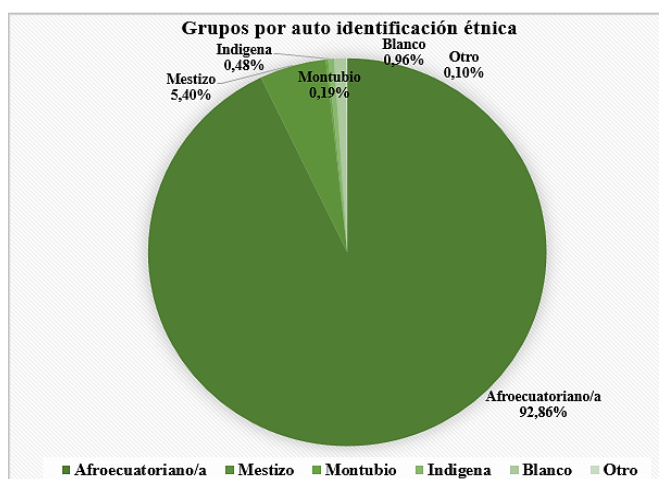
b. Población Urbana y Rural

La información proporcionada por el Censo de población y vivienda 2010, indica que la parroquia selva alegre Selva Alegre no cuenta con población urbana, por lo tanto, la población rural la componen la totalidad de sus habitantes, **1181**.

c. Población por auto identificación étnica

En la parroquia Timbiré, el grupo étnico predominante es el Afro ecuatoriano/a con un 92,86%, le siguen en un porcentaje menor los Mestizos (colonos en su mayoría de Manabí) en un 5,40%, en consecuencia, los Afroecuatorianos, al ser el grupo étnico predominante, según la información levantada en asamblea comunitaria son los que definen la vida social, económica, cultural y política de la parroquia en relación con los demás grupos étnicos que conforman la población.

Gráfico N° 6. Población por auto identificación



Fuente: INEC 2010

Elaboración: Información Confiable S.A

3.2.2. Educación

La educación es el proceso que permite al hombre tomar conciencia de la existencia de una realidad más plena, a la que está llamado, de la que procede y hacia la que se dirige. Constitucionalmente, la educación es un derecho de las personas a lo largo de su vida y un deber ineludible e inexcusable del Estado (Constitución de la república del Ecuador, **Art.26**). En cumplimiento de aquello, en la parroquia Timbiré existen actualmente dos establecimientos educativos, el principal es la Unidad Educativa Gonzalo S Córdova que cubre Bachillerato completo, y una extensión de la unidad educativa de tipo Unidocente ubicada en el recinto Nueva Unión.



a. Distribución de los centros educativos en la parroquia

Tabla N°15. Número de establecimientos educativos –Parroquia Timbire

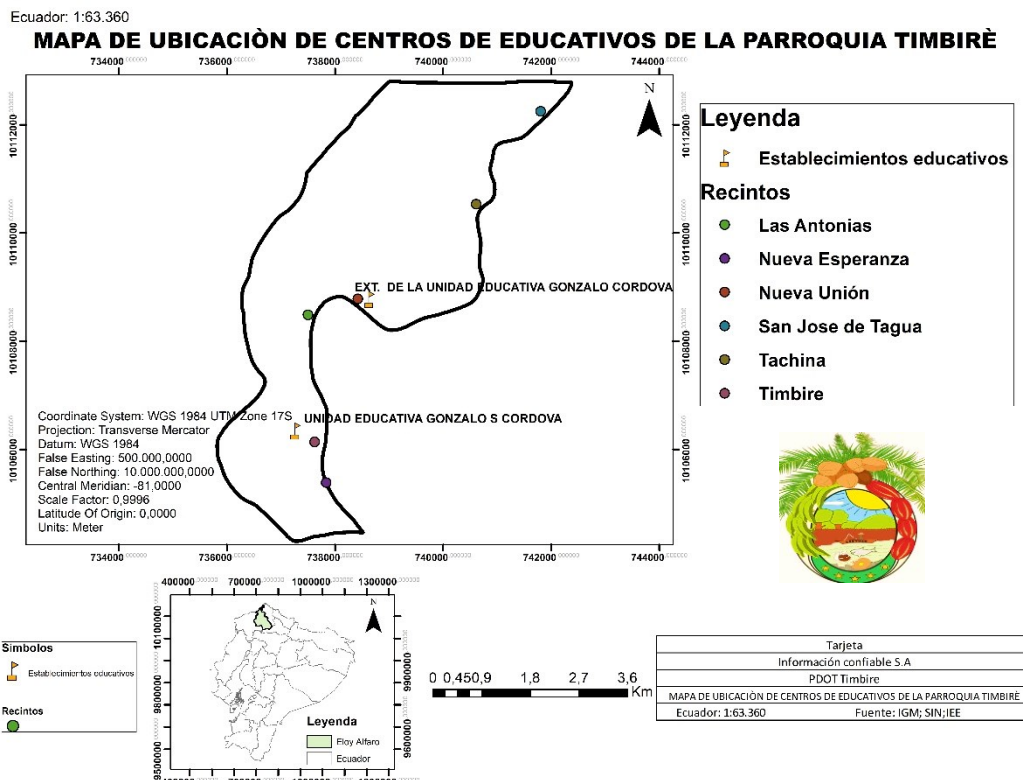
Nombre del Centro Educativo	Sostenimiento	Ubicación	N° de Docentes	N° de estudiantes
Unidad Educativa Gonzalo S Córdova	Fiscal	Cabecera Parroquial	21	455
Extensión Unidad Educativa Gonzalo S Córdova	Fiscal	Recinto Nueva Unión	1	11

Fuente: Archivo Maestro de Instituciones Educativas (AMIE) Periodo 2018 – 2019.

Elaboración: Información Confiable S.A

Anteriormente la parroquia contaba con un mayor número de unidades educativas, que fueron cerradas por el ministerio de educación y unificadas a la de la cabecera parroquial. Respecto a esto, los moradores de la parroquia expresaron en la asamblea comunitaria que ha generado inconvenientes a varias familias debido a la distancia del recorrido que deben hacer sus hijos para llegar a la unidad educativa, teniendo en cuenta que se movilizan desde los diferentes recintos.

Mapa N°7. Ubicación de centros educativos de la parroquia



Fuente: Instituto Geográfico Militar.2010, Base Nacional, Escala 1:63.360

Elaboración: Ing. Karen Tenorio Castillo



Las modalidades de contratación de los docentes en las unidades educativas mencionadas son los siguientes: Nombramiento definitivo (4 Docentes), nombramiento provisional (5 docentes), contratados (12 docentes), los cuales en su mayoría poseen título de tercer nivel.

b. Tasa de asistencia por nivel de educación

Tabla N°16. Tasa de asistencia por nivel de educación –Parroquia Selva Alegre

Asistencia por Nivel de Educación	Porcentaje %
Tasa neta de asistencia en educación general básica	87%
Tasa neta de asistencia en educación Bachillerato	13%
Tasa neta de asistencia en educación de formación Técnica	0%
Tasa neta de asistencia en educación Superior	*
Tasa neta de asistencia en educación de Posgrado	0%
Total	100%

Fuente: Archivo Maestro de Instituciones Educativas (AMIE) Periodo 2018 – 2019

Elaboración: Información Confiable S.A

La unidad educativa principal presente en la parroquia cubre el bachillerato completo, la extensión de la misma solo hasta el 10mo año de educación básica. Consecuentemente la tasa de asistencia por nivel educativo es de 87,00% a educación general básica y 13,00% el bachillerato en Ciencias. A la fecha no se registran centros educativos que brinden educación tecnológica y de capacitación, además el cantón al que pertenece la parroquia no cuenta con una extensión universitaria, sin embargo, de acuerdo con la información proporcionada por el PDOT municipal la tasa de asistencia es de 0,89%.

Una de las necesidades de la comunidad, según las opiniones vertidas en la asamblea, es la inexistencia del cerramiento de la unidad educativa, lo que no garantiza las condiciones adecuadas de seguridad de los implementos didácticos y material de oficina de la institución. Además, de la seguridad del estudiante. Por otro lado, la necesidad de mejorar la infraestructura educativa implementando nuevas aulas para atender de mejor manera la demanda educativa de la parroquia.



c. Tasa de analfabetismo

Como se ve reflejado en la siguiente tabla, los mayores niveles de analfabetismo en la parroquia se concentran en el grupo étnico Montubio con un 50% y Blancos con un 20% de la población que no cuenta con ningún tipo de instrucción académica.

Tabla N°17. Tasa de analfabetismo por grupo étnico-Parroquia Timbiré

Parroquia	Grupo étnico	Condición		Total
		Con instrucción	Sin instrucción	
Timbiré	Indígena	100,00 %	-	100,00 %
	Afroecuatoriano/a	82,37 %	17,63 %	100,00 %
	Montubio/a	50,00 %	50,00 %	100,00 %
	Mestizo/a	82,35 %	17,65 %	100,00 %
	Blanco/a	80,00 %	20,00 %	100,00 %
	Otro/a	100,00 %	-	100,00 %
	Total	82,33 %	17,67 %	100,00 %

Fuente: INEC 2010

Elaboración: Información Confiable S.A

3.2.3. Salud

La Organización Mundial de la Salud (OMS) ha definido la salud como: " Un estado de completo bienestar físico, mental y social, y no solamente la ausencia de afecciones o enfermedades". El puesto de Salud Timbiré, cuenta con área de Medicina General, Obstetricia, Odontología y Enfermería, las cuales prestan servicios de salud a las diferentes comunidades a través de brigadas de médicas que reciben colaboración en temas de movilidad, de empresas presentes en la parroquia (Palmicultoras).



Foto N° 1. Centro de salud de la parroquia

La parroquia cuenta con el programa del estado Médico del barrio, a través del equipo integral de salud conformado por un médico general, una licenciada y/o licenciado en enfermería, un Técnico y Farmacia.



a. Número de instituciones de Salud Pública, Infraestructura, áreas de atención y capacidad de atención.

Tabla N°18. Numero de instituciones de salud –Parroquia Timbiré

Tipo de Institución	Áreas de atención	Capacidad de atención
1 Subcentro de salud MSP	Medicina General Odontología Obstetricia Enfermería Farmacia	El Subcentro de Salud brinda atención a la totalidad de la población residente de la parroquia.

Fuente: MSP – Entrevista realizada a director de centro de salud Timbiré.

Elaboración: Información Confiable S.A.

La valoración de los servicios de salud en la parroquia Timbiré, por parte de la población en una escala de 1 a 5, es de 4 ya que reconocen la capacidad de atención de los profesionales que prestan servicios en la unidad, por otro lado, indican como una gran debilidad para la comunidad el hecho que los profesionales no permanezcan en la localidad las 24 horas del día, debido a que por sus horarios de trabajo solo hay atención hasta las primeras horas de la tarde. Consideran de alto riesgo el hecho, ya que, de presentarse una emergencia médica fuera de este horario, no cuentan con un profesional cercano al cual acudir, lo que vuelve obligatorio movilizarse hasta la localidad más cercana e incluso llegar hasta Borbón para ser atendidos.

Manifestaron que la parroquia al momento de levantar la información cuenta con una casa creada de manera exclusiva para que los profesionales de la salud permanezcan en el territorio, pero a la fecha permanece deshabitada.

b. Discapacidad Permanente por más de un año

De acuerdo con la definición de la OMS, discapacidad es un término general que abarca las deficiencias, las limitaciones de la actividad y las restricciones de la participación, problemas que afectan a una estructura o función corporal; las limitaciones de la actividad son dificultades para ejecutar acciones o tareas, y las restricciones de la participación son problemas para participar en situaciones



vitales. En la parroquia Timbire según datos del INEC 2010 el porcentaje de discapacidad es el siguiente:

Tabla N°19. Porcentaje de personas con discapacidad-Parroquia Timbire

Discapacidad	Porcentaje %
Si	6,36%
No	86,89%
No responde	6,75%
Total	100,00%

Fuente: INEC 2010

Elaboración: Información confiable S.A

c. Tipos de discapacidad

Tabla N°20. Porcentaje por tipo de discapacidad –Parroquia Timbire

Tipo de Discapacidad	Porcentaje %
Discapacidad Intelectual	14%
Discapacidad Físico-Motora	46%
Discapacidad Visual	25%
Discapacidad Auditiva	8%
Discapacidad Mental	6%
Total	100%

Fuente: INEC 2010

Elaboración: Información confiable S.A

d. Morbilidad y perfiles epidemiológicos en la parroquia

La morbilidad es el índice de personas enfermas en un lugar y tiempo determinado. El índice o la tasa de morbilidad es un dato estadístico útil para estudiar los procesos de evolución y control de las enfermedades, consecuentemente la parroquia Timbiré, de acuerdo con datos del Ministerio de Salud Pública, presenta el presente perfil de Morbilidad:

Tabla 21. Principales enfermedades atendidas en la parroquia Timbiré

N°	Enfermedades	Porcentaje %
1	Rinofaringitis aguda	20,67%
2	Cefalea	14,21%
3	Otras infecciones locales piel y tejido subcutáneo	12,66%
4	Candidiasis	9,30%
5	Dorsalgia	8,01%



6	Otros trastornos del sistema urinario	6,46%
7	Amigdalitis aguda	4,91%
8	Gastritis y duodenitis	4,39%
9	Diarrea y gastroenteritis de presunto origen infeccioso	3,88%
10	Parasitosis intestinal, sin otra especificación	3,62%
11	Dermatitis alérgica de contacto	2,84%
12	Bronquitis aguda	1,03%
13	Menstruación excesiva, frecuente e irregular	1,03%
14	Tricomoniasis	0,78%
15	Otros trastornos articulares no clasificadas en otra parte	1,03%
16	Otros trastornos funcionales del intestino	0,78%
17	Absceso cutáneo, furúnculo y antrax	0,78%
18	Salpingitis y ooforitis	0,78%
19	Dolor y otras afecciones relacionadas con los órganos genitales femeninos y con el ciclo menstrual	0,78%
20	Otras micosis superficiales	0,52%
21	Otitis media no supurativa	0,52%
22	Dermatitis debida a sustancias ingeridas	0,52%
23	Herida de la muñeca y de la mano	0,52%

Fuente: Dirección Nacional de Estadística y Análisis de Información de Salud - MSP Ecuador 2015

Elaboración: Información confiable S.A

3.2.4. Acceso y uso del espacio público y cultural

La conferencia de Hábitat III¹ define los espacios públicos como lugares de propiedad pública o de uso público, accesibles y agradables, por todos, de forma gratuita y sin afán de lucro. Esto incluye calles, espacios abiertos e instalaciones públicas.

Tabla N°22. Principales espacios de uso público y cultural de la Parroquia Timbire

Espacio	Tipo de Uso	Estado	Localización
Cancha de uso múltiple	Área recreativa y deportiva	Bueno	Cab.Parroquial
Cancha de futbol	Área recreativa y deportiva	Bueno	Cab.Parroquial Todos los recintos
Casas comunales	Espacio de reunión	Bueno	Cabecera Parroquial San José de Tagua Tachina

¹ Hábitat III es la Conferencia de las Naciones Unidas sobre la Vivienda y el Desarrollo.



Baterías sanitarias públicas	Área de servicio	Regular	Nueva Unión
Cementerio	Espacio publico	Regular	C.Parroquial Las Antonias
Mercado	Área de comercialización de productos	Regular	C.Parroquial
CDI Centro de desarrollo infantil	Área educativa	Bueno	C.Parroquial

Fuente: Observación realizada en campo - Asamblea Comunitaria, 2019

Elaboración: Información Confiable S.A



Foto N°2. Espacios deportivos y de recreación de la parroquia Timbiré

En la parroquia Timbiré, se pone en manifiesto una gran fortaleza en relación con el acceso y uso de los espacios de recreación y libre esparcimiento, así mismo, espacios de uso cultural.

Se registra la existencia de canchas de fútbol en todas las localidades, lo que se vuelve propicio para el fomento de la cultura del deporte tanto en jóvenes como el resto de la población. En relación con las debilidades, los moradores de la parroquia consideran importante, el hecho de que los espacios de reunión y otros, no brindan las respectivas garantías de acceso para personas con discapacidad.

En la actualidad de todos los espacios de uso público que registra la parroquia, el único que se encuentra en situación de conflicto, son las baterías sanitarias comunitarias, que pasaron de ser una propiedad de uso común, a ser de uso exclusivo de un grupo minoritario de personas. Del resto de espacios en la



parroquia, la población comparte un grado de satisfacción alto, con la sugerencia de que se efectúan en lo posterior las readecuaciones y mejoramientos respectivos.

3.2.5. Organización y tejido social

La organización social puede ser entendida como todos aquellos grupos conformados por un conjunto de personas que comparten opiniones, valores, visiones de mundo, intereses e inquietudes, con el fin de planificar estrategias para lograr objetivos y metas, en beneficio de un grupo de personas o comunidad. En ese sentido y en base a los comentarios vertidos en la asamblea comunitaria se concluye que: la parroquia Timbiré, muestra un nivel organizativo alto. Existen asociaciones presentes en el territorio que buscan vincular a los moradores del sector, especialmente a mujeres y jóvenes los cuales muestran gran interés por formar parte de estas organizaciones a fin de llevar a cabo acciones conjuntas para promover el desarrollo productivo de la parroquia. Se puede observar en la parroquia que la relación del GAD con las diferentes asociaciones es buena, ya que existe el respaldo respectivo para el desarrollo de sus actividades.

A continuación, se presenta el listado de organizaciones sociales e instituciones que a la fecha se constituyen como los principales actores de la dinámica social interna. La siguiente tabla ha sido elaborada tomando como referencia criterios como: Buena, Regular y Mala para medir la relación de cooperación entre el GAD y las organizaciones sociales, y Alto, Medio y Bajo para medir el grado de aceptación y poder de convocatoria que tienen las organizaciones en territorio y a su vez conocer la influencia que poseen, a fin de determinar actores claves para ejecutar actividades y proyectos en la parroquia posteriormente.

a. Organización Social

Tabla N°23. Principales actores presentes en el territorio

Nombre de Organización	Actividad	Ubicación	Relación con el GAD	Influencia en la parroquia
GAD Parroquial	Impulsar el desarrollo económico productivo social y ambiental en la comunidad	C.Parroquial		Alta



Comités recintales	Coordinar acciones para fortalecer la gestión con los recintos de la parroquia	Todos los Recintos	Buena	Medio
Instituciones educativas	Elevar la calidad de educación de los habitantes y el nivel educativo	-C. Parroquial -Rec.Nueva Unión	Buena	Alta
Centro de Salud Timbire	Promoción de la salud y prevención de enfermedades	C.Parroquial	Buena	Alta
Iglesia Católica	Apoyo espiritual , celebración de eventos y rituales	C.Parroquial	Buena	Alta
Iglesias Evangélicas	Apoyo espiritual	C.Parroquial	Buena	Media
CDI Castillo De Colores	Brindar una atención integral a los niños de la primera infancia	C.Parroquial	Buena	Media
AMATIF (Timbire en el futuro)	Fomento del desarrollo productivo y cultural	C.Parroquial	Buena	Alta
ASOJAAPSCE	Desarrollo de actividades con jóvenes para el fomento productivo	C.Parroquial	Buena	Media
ASOSORATIN	Servicios de alimentación para el CDI y adultos mayores	C.Parroquial	Buena	Media
TIMBIRE EN ACCIÓN	Actividades de fomento y promoción turística	C.Parroquial	Buena	Alta
MANITOS QUE GERMINAN	Promover la seguridad alimentaria en la parroquia, y el mejoramiento del ornato	C.Parroquial	Buena	Media
ASOSERALTIMBI	Brindar servicios de limpieza de enseres e inmuebles	C.Parroquial	Buena	Media

Fuente: INEC 2010

Elaboración: Información Confiable S.A.



b. Fortalecimiento de actividades deportivas.

En la parroquia Timbiré, el fortalecimiento de las actividades deportivas se lleva a cabo a través de la organización de campeonatos de fútbol, donde participan todos los recintos de la comunidad, y los poblados aledaños. Dichas actividades son responsabilidad de la misma comunidad y parte del GAD parroquial, el cual gestiona la indumentaria deportiva y brinda apoyo logístico.

3.2.6. Espacios de recreación y convivencia social

Además de las canchas y espacios construidos en la parroquia, las escaleras de acceso al río se convierten en espacios de convivencia social. En ellas se lava ropa, se reúnen las personas a dialogar, los jóvenes nadan e interactúan.



Foto N°3. Escaleras de acceso a río utilizado para lavar ropa y realizar actividades de ocio

3.2.7. Necesidades Básicas Insatisfechas

Necesidades Básicas Insatisfechas (NBI), es un método directo para identificar carencias críticas en una población y caracterizar la pobreza. Usualmente utiliza indicadores directamente relacionados con cuatro áreas de necesidades básicas de las personas (vivienda, servicios sanitarios, educación básica e ingreso mínimo), disponibles en los censos de población y vivienda. Según la información obtenida del INEC 2010, el porcentaje de necesidades básicas insatisfechas es muy elevado en la parroquia, presentando un 90,31 % de la población total de la parroquia.



Tabla N°24. *Porcentaje de necesidades básicas insatisfechas de la parroquia Timbire*

Parroquia	Población Según Nivel De Pobreza		
	Población fuera de situación de pobreza	Población en situación de pobreza	Total
Timbiré	9,69%	90,31%	100%

Fuente: INEC 2010

Elaboración: Información Confiable S.A

3.2.8. Seguridad y convivencia ciudadana

En la parroquia Timbiré, la seguridad está a cargo de la Tenencia Política, la cual coordina acciones ciudadanas con el personal policial del Ministerio del Interior, que se encuentra ubicado en la cabecera parroquial de Timbiré, sin embargo, brinda seguridad a las parroquias vecinas a todos sus recintos.



Foto N°4. *Tenencia Política y Unidad de Policía Comunitaria de Timbire*

a. Delitos de mayor incidencia en la parroquia

Tabla N°25. *Porcentaje de principales delitos de la parroquia Timbire*

Parroquia	Delito	Frecuencia
Timbire	Alteración del orden público	Poco Frecuente

Fuente: Asamblea comunitaria, 2019 – Entrevista

Elaboración: Información Confiable S.A.

La seguridad ciudadana según el PNUD², es el proceso de establecer, fortalecer y proteger el orden civil democrático, eliminando las amenazas de violencia en la

² El Programa de las Naciones Unidas para el Desarrollo (PNUD) es parte de la red mundial de las Naciones Unidas que trabaja para lograr el desarrollo humano sostenible en el Ecuador, impulsando las capacidades y los esfuerzos nacionales para construir



población y permitiendo una coexistencia segura y pacífica. Se le considera un bien público e implica la salvaguarda eficaz de los derechos humanos inherentes a la persona, especialmente el derecho a la vida, la integridad personal, la inviolabilidad del domicilio y la libertad de movimiento. La información levantada en asamblea comunitaria dio como resultado que la parroquia Timbiré, se puede considerar un territorio altamente seguro, y presenta una convivencia ciudadana armónica.

3.2.9. Grupos étnicos

De 1181 habitantes en la parroquia, el 89,97% son afro ecuatoriano y que se denominan comuneros, al vivir dentro de la Comuna Río Santiago-Cayapas. Por ser el grupo mayoritario, definen la vida social, económica, cultural y política de la parroquia; le siguen los mestizos o colonos



Foto N°5: Pobladoras de la Parroquia Timbire

con 5,50% y mulatos con 2,89%, que se establecen como una mezcla de afro ecuatorianos y mestizos y/o blancos con 0,96%, en tal caso también se consideran comuneros, por el tiempo que habitan en el sector. Los indígenas, los montubios y los que se autodefinen como otros que representan 0,77%. Existe un conflicto marcado en el territorio, que es la venta de tierras a agroindustrias o mineros, haciendo caso omiso a la ley de comunas que prohíbe la venta de las mismas. Los vendedores tienen dos opciones: se quedan, convirtiéndose en empleados, de quienes le vendieron las tierras o migran a otras ciudades en búsqueda de mayores y mejores oportunidades para su supervivencia.

una sociedad equitativa a través de la reducción de la pobreza y la promoción de los derechos humanos y la gobernabilidad democrática.



3.2.10. Patrimonio cultural material e inmaterial

El Patrimonio Cultural de un pueblo según la UNESCO³, comprende las obras de sus artistas, arquitectos, músicos, escritores y sabios, así como las creaciones anónimas, surgidas del alma popular, y el conjunto de valores que dan sentido a la vida, es decir, las obras materiales y no materiales que expresan la creatividad de ese pueblo; la lengua, los ritos, las creencias, los lugares y monumentos históricos, la literatura, las obras de arte, los archivos y bibliotecas. Los datos representados en las siguientes tablas constituyen el patrimonio cultural material e inmaterial de la Parroquia Timbiré.

N°	Recurso	Tipo	Localización	Observaciones
1	Gastronomía (Bala Guascosa)	Material	Timbiré, Esmeraldas	Con el tiempo y como consecuencia de la tala y efectos de la minería, se han perdido muchos de los platos típicos de la zona los cuales tenían como base para su elaboración la carne de animales de monte.
2	Grupos de danza folklórica	Material	Esmeraldas	Los grupos de danza folklórica constituidos en la parroquia brindan enseñanza a los niños y jóvenes en relación con la danza tradicional.
3	Grupo de cantoras de arrullos	Material	Timbiré- Esmeraldas	Las cantoras de la parroquia constituyen un bien material en tanto brindan servicios de arrullos en la ceremonias, velorios y demás ritos llevados a cabo al interior de la parroquia.
4	Parteras tradicionales	Material	Timbiré- Esmeraldas	Las parteras tradicionales cumplen la función de asistir a la madres de la comunidad durante el parto por medio del su conocimiento adquirido de generaciones anteriores, en la actualidad el número de estas mujeres es cada vez menor y se registra la perdida de interés por el aprendizaje del arte por las nuevas generaciones.

³La Organización de las Naciones Unidas para la Educación, la Ciencia y la Cultura (UNESCO) es un organismo especializado del Sistema de las Naciones Unidas (ONU).



5	Músicos de instrumentos folklóricos tradicionales	Material	Timbiré-Esmeraldas	Al interior de la parroquia son artesanos especializados en tales instrumentos, que a su vez son generalmente capacitados intérpretes y cantores en algunas ocasiones.
6	Artesanos	Material	Timbiré	En la parroquia Timbiré existen varios artesanos encargados de elaborar diferentes tipos de artesanías con materiales presentes en el entorno como: Coco, tagua, caña guadua y madera. Algunos de estos elementos sirven para el uso cotidiano de las familias.

Tabla N°26. Número de bienes culturales materiales

Fuente: Asamblea comunitaria, 2019 – Observación de campo

Elaboración: Información Confiable S.A.

Tabla N°27. Numero de bienes culturales inmateriales

N°	Manifestación	Tipo	Localización	Observaciones
1	Medicina Ancestral	Inmaterial	Timbiré, Esmeraldas	Aún se conservan los conocimientos en los ancianos de la población, para la cura de: Mal de ojo. Picadas de culebras. Espanto. Mal aire.
2	Tradiciones , arrullos y fiestas	Inmaterial	Timbiré, Esmeraldas	Permite reafirmar la identidad cultural de las comunidades.

Fuente: Asamblea comunitaria 2019 – Entrevista

Elaboración: Información Confiable S.A

En concordancia con la información obtenida en la asamblea comunitaria, se puede notar que el inventario patrimonial de la parroquia Timbiré, no es muy denso. Por otro lado según lo manifestado, existe preocupación al interior de la parroquia ya que la juventud con el pasar del tiempo está dejando de lado el interés por mantener o cultivar el patrimonio cultural heredado de sus antepasados y en consecuencia los adultos mayores poseedores de ese conocimiento se han vuelto reacios a compartirlo, un hecho de interés que se puede analizar, es que lo



que está en juego, es la pérdida de valores culturales, sociales, que propician el desvanecimiento de tradiciones, costumbres y actitudes culturales. Dimensiones que de una manera u otra expresan la naturaleza de la historia local y que han sido sustento de la soberanía e identidad de los pueblos, pero que, día a día, como ya se mencionó son oscurecidas por los intereses de la juventud por los patrones culturales de otros contextos y la tecnología.

3.2.11. Movimientos migratorios y vectores de movilidad humana

El flujo migratorio desde fuera es bajo, de acuerdo con las opiniones vertidas por los pobladores, quienes supieron manifestar que en la parroquia se identifican pocas familias de nacionalidad colombiana y colonos procedentes de la provincia de Manabí, los cuales se vinculan de manera directa a las actividades productivas como agricultores y comerciantes.

A nivel interno, los pobladores migran a las grandes ciudades como: Guayaquil, Esmeraldas, Machala, Quito y Santo Domingo.

Así mismo, se manifiesta que los que más migran son los jóvenes, madres a trabajar y otro porcentaje es la migración por estudio. Existe un importante porcentaje de retorno por las pocas posibilidades en las ciudades grandes.

3.2.12. Síntesis del componente; problemas y potencialidades

Tabla N° 28. Síntesis del componente; de problemas y potencialidades

Componente Socio Cultural		
Variables	Potencialidades	Problemas
Población	Existe en la parroquia una población mayoritariamente joven.	El crecimiento poblacional es limitado y la emigración motivada por inexistencia de fuentes de trabajo y oportunidades de estudio disminuyen cada vez más a población.
Educación	-Disponibilidad de espacio para infraestructura educativa. -Existencia de un lugar para el Aprendizaje de los niños menores de cinco años CDI.	El cierre de las escuelas unidocentes en los recintos sumado a la falta de transporte público constante hacia la cabecera parroquial, se evidencia en la larga caminata que deben realizar diariamente los alumnos para llegar a la institución.



	Organización Comunitaria sobre sus responsabilidades y obligaciones de los padres y madres de familia.	
Salud	-El Subcentro de salud cuenta con todas las áreas de atención médica, e implementa campañas de salud en la parroquia. -Equipo de profesionales de Salud a la disposición de la comunidad.	-Solo la cabecera parroquial cuenta con centro de salud, lo que dificulta la atención a los demás recintos. -Debido a que los profesionales de la salud no habitan en la cabecera parroquial la atención se vuelve irregular al caer la tarde.
Acceso y Uso de espacio Publico	La parroquia cuenta con una gran cantidad de espacios de recreación lo que ayuda a fomentar el deporte y la convivencia.	-Timbiré cuenta con un malecón a las orillas del río Santiago ubicado en la cabecera parroquial el cual necesita mejorar su imagen. -Se deben mejorar los accesos a espacios para personas con discapacidad.
Recreación y convivencia	El GAD parroquial realiza frecuentemente eventos deportivos que mejoran la articulación de las comunidades	Falta de apoyo de otras instituciones para gestionar implementos deportivos
Necesidades Básicas Insatisfechas	Ninguna	El índice de pobreza por Necesidades Básicas Insatisfechas es elevado con un 90.31%
Organización Social	Existen en la parroquia organizaciones que velan por el bienestar productivo, espiritual y el fortalecimiento educativo de la población	Hace falta fomentar la creación de más organizaciones sociales y culturales.
Grupos Étnicos	A pesar de que existe una marcada inclinación por la costumbre y formas de vida del grupo étnico predominante, los grupos han aprendido a vivir en comunidad respetando las costumbres de los demás grupos	No son muy visibles manifestaciones de diversidad cultural
Seguridad	Existen instituciones de seguridad encargadas de brindar servicio a la parroquia y sus recintos, además de eso el nivel de inseguridad en la parroquia se registra bajo.	-Hace falta promover, los métodos de prevención ante el consumo de drogas.
Patrimonio Material e Inmaterial	Existe en la parroquia un inventario de bienes patrimoniales, los cuales son utilizados en la vida cotidiana de la población	Los bienes de tipo material son escasos y las manifestaciones culturales de tipo inmaterial corren el riesgo de perderse por la falta de interés de las futuras generaciones.
Migración y vectores de	Los movimientos migratorios externos no son frecuentes en la parroquia debido a su	Gran parte de la población joven tiene que emigrar por necesidad de



movilidad humana	localización ya que la mayor parte de migrantes procedentes de Colombia en mayor medida y de otros países, se refugian en San Lorenzo y Limones que se encuentran más aproximados a las zonas fronterizas.	educación superior y falta de oportunidades laborales.
-------------------------	--	--



COMPONENTE ECONÓMICO PRODUCTIVO



El componente comprende el análisis de las principales actividades económicas del territorio y las relaciones entre los factores productivos que permiten el desarrollo de la economía.



3.3. Componente Económico - Productivo

El plan de desarrollo y ordenamiento territorial del cantón Eloy Alfaro del año 2014, indica que, respecto a la población económicamente activa del cantón, existe una mayor concentración de la población ocupada, orientada a la agricultura, ganadería, silvicultura y pesca representando el 41.44%.

3.3.1. Trabajo y empleo

El desarrollo de actividades efectuadas netamente por el ser humano, que producen artículos y servicios para la cobertura de necesidades, en el cual se percibe o no un pago según la OIT (2004) es catalogado como trabajo. Respecto al empleo, la organización internacional del trabajo (OIT, 2004) indica que, es el trabajo que se realiza a cambio de una remuneración sin importar la relación de dependencia (asalariado o auto empleado).

A través de la asamblea comunitaria para la actualización del PDyOT, la comunidad expresó que la parroquia tiene altos niveles de desempleo. A pesar de esto, manifestaron la reciente formación de organizaciones en pro de mejores condiciones económicas y sociales para la población, estas son:

- Asociación de mujeres afroecuatorianas de Timbiré en el Futuro (AMATIF); esta organización de mujeres está constituida jurídicamente, si del aspecto económico se trata es de resaltar que, se encarga de gestionar juntamente con el Gad Parroquial de Timbiré capacitaciones respecto al cultivo, huertos familiares y comercialización del cacao, los productos que elaboran con esta materia prima son pasta, miel, barras y bombones de cacao que tienen como destino la el mercado local , cantonal y provincial.
- La Asociación de Jóvenes y Adultos de la parroquia Timbire, Colon Eloy, Selva Alegre (ASOJAAPSCE), gestiona la ejecución de jornadas de capacitaciones orientadas a los agricultores miembros de la organización, mismas que son efectuadas por entidades gubernamentales como el MAG en ese entonces MAGAP, instituciones como Maquita, Asociación de Productores de Cacao del Norte de Esmeraldas (APROCANE).



- La organización Timbiré en acción, se dedica a impulsar actividades de fomento y promoción turística a través de la realización de talleres gastronómicos de acuerdo con lo indicado en la asamblea para la actualización del PD y OT.

3.3.2. Población Económicamente Activa en relación con los sectores económicos (PEA)

El INEC (2018) indica que la población en edad de trabajar comprende a las personas mayores de 10 años, adicional a esto, expresa (INEC, 2010) que la población económicamente inactiva, está integrada por personas de igual o mayor edad a 10 años que no están empleadas.

La población económicamente activa según la OIT (2012) corresponde a las personas inmersas en el desarrollo de productos y servicios, por otro lado, el INEC (2018) indica que la población económicamente activa está integrada por las personas en edad de trabajar, que han laborado al menos una hora por semana y quienes que están en busca de empleo.

Tabla N°29. Composición del PET de la parroquia Timbiré

INEC 2010	POBLACIÓN	PET >10 AÑOS	% PET	PEA	% PEA	PEI	% PEI
HOMBRES	552	401	52,28%	257	64,25%	144	39,24%
MUJERES	485	366	47,72%	143	35,75%	223	60,76%
TOTALES	1037	767	100,00%	400	100,00%	367	100,00%
INDICADORES FRENTE A LA POBLACIÓN			73,96%		38,57%		35,39%

Fuente: INEC 2010

Elaboración: Información Confiable S.A

La tabla del PET revela que, el 73.96 % de los habitantes de la parroquia Timbiré de acuerdo con el censo 2010 se encuentran en edad de trabajar. Otro dato importante es que 39 de cada 100 personas de la parroquia se encuentran dentro de la población económicamente activa, además, cabe indicar que el 64,25% de la PEA son del sexo masculino, y, finalmente al tratarse el grupo de la población que en la etapa censal no estuvieron empleados, es posible mencionar que el 35,39% de la población estaba en una condición económicamente inactiva.



Tabla N° 30. Proyección del (PET) de la parroquia Timbiré

TIMBIRÉ	2020	2021	2022	2023	2024
PEA	444	447	451	454	458
PEI	407	410	414	417	420
PET	851	858	865	871	878

Fuente: INEC 2010

Elaboración: Equipo técnico Información confiable S.A.

A través de la tabla Numero 30 se estima la presencia de un esencial factor productivo que es el capital humano de la parroquia, de manera que se esté al tanto de la mano de obra disponible, la cual participará en los procesos de transformación productiva, y para su elaboración se consideró la proyección poblacional establecida por el INEC hasta el año 2020, generando una proporción para los indicadores económicos (PEA, PEI, PET).

3.3.3. Principales actividades económicas productivas del territorio según la ocupación por PEA.

El Sistema Integrado de Conocimiento y Estadística Social (SICES, 2010), indica que la tasa de empleo permite determinar la demanda laboral, es así que, el 97% de la población económicamente activa está ocupada. Se puede añadir que, de cada 100 personas en edad de trabajar, 52 se encuentran en la población económicamente activa.

Gráfico N°7. Actividades productivas de la parroquia Timbire



Tabla N°31. Proyección del (PET) de la parroquia Selva Alegre

Sector	Población	Relativos
Primario	160	40,00%
Secundario	40	10,00%
Terciario	116	29,00%
No declarado	59	14,75%
Población desocupada	25	6,25%
PEA	400	100%

Fuente INEC 2010

Elaboración Equipo técnico Información confiable S.A.



El Sistema Nacional de Información, a través de los indicadores económicos obtenidos de los datos del censo del INEC 2010, facilita la compilación de las actividades de acuerdo al sector económico en la parroquia Timbiré y en cada uno de sus recintos, de la cual es posible manifestar que no está alejada de los datos económicos del cantón, puesto que, el 40% de la población económicamente activa de la parroquia se dedica a actividades del sector primario como agricultura, silvicultura, caza y pesca, otro dato significativo es que el 29% de la población en cuestión está ocupada en actividades como: comercio al por mayor y menor, enseñanza, sector público, entre otras.

a. Principales productos del territorio

Las actividades del sector primario como agricultura, ganadería, silvicultura y pesca según el Plan de Desarrollo y Ordenamiento Territorial del cantón Eloy Alfaro, son de mayor preponderancia, mismas que están representadas por el 41.44% de la población ocupada dentro del PEA del




Foto N°6. Plantación de Plátano en la parroquia

cantón. Los principales sembríos en la parroquia son de cacao, plátano y coco según los moradores de la región, información que coincide con las estadísticas reveladas por el INEC, en el cual se cataloga a la parroquia Timbiré como una comunidad donde las actividades económicas se centran en el sector primario.

Tabla N°32. Principales productos de la parroquia Timbire

Actividad Productiva	Producto
Agrícola	Cacao, plátano, coco, árboles frutales (naranja, mandarina, limón, yuca, guanábana, borjón, arazá aguacate). Se encuentran cultivos de Palma Africana en la parroquia Timbiré, pertenecientes a la empresa Palmicultora con su sede en la parroquia Maldonado.
Pesquera	El barbudo, la guaña y otras; moradores de la comunidad indican que este tipo de productos son para consumo local.



Pecuaría	Se efectúa la crianza de ganado vacuno para venta de leche, el destino de este producto es a Borbón y San Lorenzo.
Cría de Animales de granja	Pollo chanco, pato y gallina criolla; esta actividad genera menor ingreso que agrícola, dado que se desarrolla en menor magnitud y es utilizada para consumo local.
Forestal	Laurel, balsa, guayacán, caña, bambú, sande, chanul, tachuelo, roble amarillo, tangare, machare.
Artesanías	La concha de coco es la materia prima principal para la elaboración de aretes, anillos, adornos.

b. Factores productivos

Los factores productivos, son los recursos que pertenecen a los agentes de producción necesarios para la elaboración de bienes y servicios.

3.3.4. Usos del suelo.

Las zonas agrícolas en la región no se encuentran georreferenciadas, por lo tanto, no se puede indicar las proporciones destinadas a la producción, a pesar de esto, agricultores de la región en la asamblea comunitaria para la actualización del PDyOT señalan que al menos el 15% del suelo de la parroquia está destinado al cultivo. Miembros de la comunidad señalaron la necesidad de cuantificar los espacios de cultivos productivos para establecer asociaciones y acceder a proyectos o créditos productivos.

Infraestructura	Detalle
Vial	Buen estado de la carretera de principal acceso a la parroquia Timbiré, no así las vías que comunican a las fincas y recintos con la parroquia para obtener los productos.
Centros de almacenamiento	<p>AMATIF cuenta con vivero de cacao y una bodega de almacenamiento.</p> <p>Moradores de Las Antonias señalaron la existencia de una bodega de Cacao.</p> <p>Se registra la existencia de un centro de acopio de la asociación APROCANE en la cabecera parroquial Timbire.</p>



3.3.5. Equipamientos e infraestructura para actividades para actividades productivas.

Tabla N°33. Equipamiento e infraestructura productiva de la parroquia

La infraestructura productiva son todos los medios que promueven el desarrollo económico, entre ellos se presentan: la infraestructura portuaria, aeroportuaria, infraestructura Vial, telecomunicaciones.

3.3.6. Servicios a la producción

Instituciones financieras: Diversas instituciones financieras proporcionan créditos productivos a los que se han acogido los habitantes de la parroquia a pesar de no contar con presencia de una agente de créditos en la parroquia:

- CAMUD (situada en Ibarra) oferta créditos para actividades económicas desempeñadas por mujeres.
- FODEMI.
- BanEcuador.

Intermediarios: Los moradores de la población en la asamblea comunitaria manifestaron que gran parte de los agricultores de la parroquia venden sus productos a intermediarios.

Destino de los productos: Los más importantes destinos de la producción de la parroquia Timbiré son Borbón y San Lorenzo.

3.3.7. Proyectos estratégicos nacionales.

La parroquia Timbiré no cuenta con proyectos estratégicos orientados a la producción y a actividades económicas los ciudadanos de la parroquia en la asamblea comunitaria para la actualización del PDyOT, indicaron que no hay presencia de proyectos nacionales que promuevan actividades económicas.

3.3.8. Amenazas a la infraestructura y áreas productivas

Plagas en las plantaciones de cacao, coco, plátanos, árboles frutales e inundaciones en temporadas invernales, son las principales amenazas a la producción.

Además de esta amenaza, en el ejercicio de observación al territorio, moradores de la comunidad indicaron que la extracción de la mina ocasionó contaminación



en la principal fuente hídrica de la parroquia, afectando a la actividad pesquera, misma que proveía de productos para el consumo local.

3.3.9. Síntesis del componente, problemas y potencialidades

Tabla N°34. Matriz de síntesis de componente Económico Productivo

Económico productivo		
Variables	Potencialidades	Problemas
Trabajo y Empleo	<ul style="list-style-type: none"> - Formación reciente de asociaciones de mujeres, de jóvenes y adultos. - Los miembros de la Asociación de mujeres afroecuatorianas de Timbiré en el Futuro y los miembros de la Asociación de Jóvenes y Adultos de la parroquia Timbire , Colon Eloy, Selva Alegre han participado de talleres y capacitaciones en temas de agricultura y fomento productivo. 	<ul style="list-style-type: none"> - La parroquia cuenta con altos niveles de desempleo. - Gran parte de los agricultores son recolectores del producto, puesto que lo venden a intermediarios.
Principales productos y actividades productivas del territorio	<ul style="list-style-type: none"> - Existe una gama de productos que permiten el sostén económico interno y las relaciones comerciales con la parroquia Borbón y la cabecera cantonal de San Lorenzo. - La Asociación de mujeres AMATIF realiza productos derivados del cacao como pasta , barras bombones y miel de cacao. 	<ul style="list-style-type: none"> - Las plagas a la producción de cacao, plátano y coco son las amenazas inminentes a los principales cultivos de la región.
Factores productivos	<ul style="list-style-type: none"> - No existen sistemas de riego en para los cultivos dado que las condiciones climáticas de la región son favorables para los mismos. - La Asociación de mujeres cuenta con un vivero y una bodega para sus productos, localizada en la cabecera parroquial. - La principal vía de acceso a la parroquia se encuentra en buenas condiciones. 	<ul style="list-style-type: none"> - Las zonas de los principales cultivos no se encuentran georreferenciadas. - Las vías que conectan las fincas y recintos con la parroquia para la distribución de los productos se encuentran en condiciones desfavorables. - Difícil acceso a créditos productivos.



Proyectos Estratégicos Nacionales		La parroquia no cuenta con un proyecto exclusivamente direccionado a ella para el fomento económico-productivo.
--	--	---



COMPONENTE

ASENTAMIENTOS HUMANOS



El objetivo de este componente es describir los principales asentamientos humanos que están en la parroquia, su ubicación y relación con poblados de otras jurisdicciones.
Accesibilidad a bienes y servicios



3.4. Componente Asentamientos Humanos

La parroquia Timbiré, se encuentra constituida por seis poblados incluido la cabecera parroquial. La forma de acceso a ellos se puede realizar tanto por vía terrestre como por vía fluvial, a excepción del recinto Nueva Esperanza al cual no se puede acceder por medio del río.

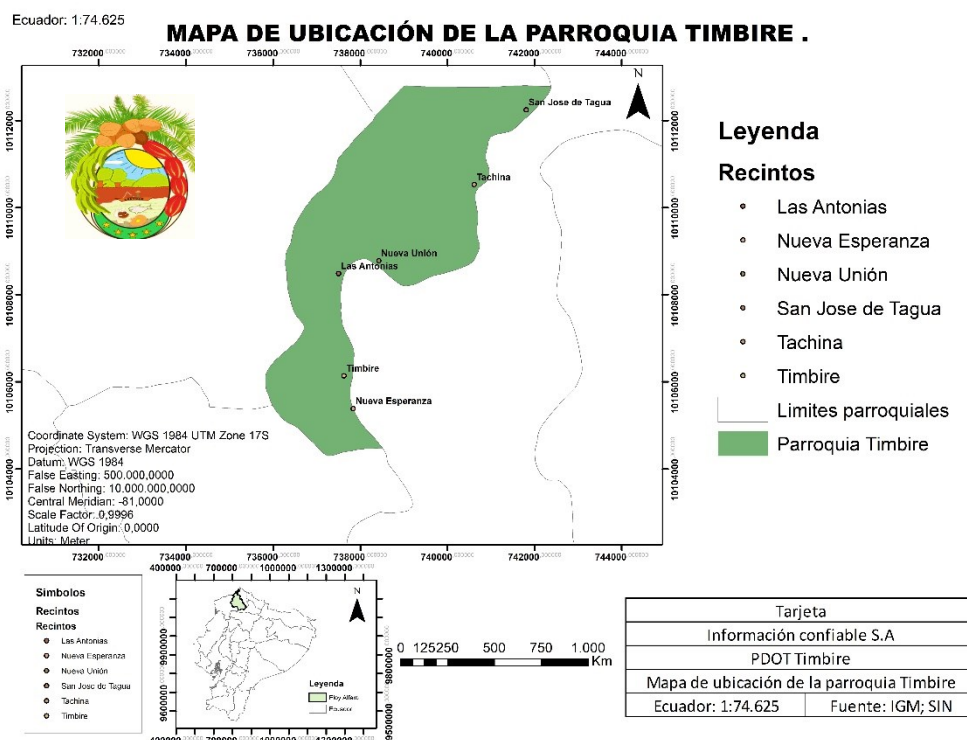
Tabla N°35. Características de los asentamientos humanos de la parroquia Timbire

Comunidad	Grupo étnico predominante	Tipo de Conexión Vial
Cabecera Parroquial Timbiré	Afrodescendiente	Terrestre y Fluvial
Nueva Unión	Afrodescendiente	Terrestre y Fluvial
Las Antonias	Afrodescendiente	Terrestre y Fluvial
Nueva Esperanza	Afrodescendiente	Terrestre
Tachina	Afrodescendiente	Terrestre y Fluvial
San José de Tagua	Afrodescendiente	Terrestre y Fluvial

Fuente: Observación de campo –revisión Bibliográfica

Elaboración: Información Confiable S.A.

Mapa N°8. Ubicación de asentamientos humanos de la parroquia Timbire



Fuente: Instituto Geográfico Militar, 2010, Base Nacional, Escala 1:74.625 – SIN,2010

Elaboración: Ing. Karen Tenorio Castillo



3.4.1. Estructura de los asentamientos humanos por ubicación, influencia y relación con otros asentamientos humanos

En la siguiente tabla se detalla cómo se encuentra estructurada la parroquia y sus recintos, las relaciones que guardan entre sí de acuerdo con su ubicación, el grado de influencia que ejercen unos con los otros, además las localidades externas a la parroquia que influyen en la dinámica y mantienen relaciones de proximidad con la misma.

Tabla N°36. Estructura de asentamientos humanos por ubicación, Influencia, relación con el GAD

Estructura por	Poblados	Descripción
Ubicación	Cabecera Parroquial Las Antonias Nueva Unión Tachina	Ubicados en el Centro y Norte de las orillas del Río Santiago.
	San José de la Tahua Nueva Esperanza	Ubicados al Norte de las orillas del Río Santiago, en la frontera de la Parroquia Maldonado, y al Sur en la frontera con la Parroquia Colon Eloy
Influencia	Cabecera Parroquial Las Antonias Nueva Unión Tachina San José de la Tahua Nueva Esperanza	La Cabecera Parroquial de Timbiré, influye mayoritariamente en los aspectos social, cultural, económicos salud y de toma de decisiones políticas. Nueva Esperanza, se encuentra en conflictos territoriales con la Parroquia Colon Eloy.
Relación con los otros GADS	Cabecera Parroquial y recintos	La parroquia Timbire, guarda estrecha relación con los GAD de Borbón, y San Lorenzo, GAD del cantón Eloy Alfaro al cual pertenece y con el cual gestiona sus actividades político administrativas.

Fuente: Observación de Campo - Asamblea Comunitaria, 2019

Elaboración: Información confiable S.A.



3.4.2. Tenencia de la vivienda

Según los datos expuestos en la tabla, se puede observar que en la parroquia la mayor parte de la población es dueño de su vivienda y la tiene pagada en su totalidad, el segundo tipo de tenencia de vivienda es prestada o cedida.

Tabla N°37. Tipo de tenencia de la vivienda parroquia Timbiré

Timbiré	Propia y totalmente pagada	Propia y la está pagando	Propia (regalada, donada, heredada o por posesión)	Prestada o cedida (no pagada)	Por servicios	Arrendada	Anticresis	Total
	70,11 %	0,00 %	9,23 %	12,92 %	1,85 %	5,90%	0,00 %	100%

Fuente: INEC 2010

Elaboración :Información Confiable S.A

3.4.3. Infraestructura y acceso a servicios básicos a la vivienda

a. Tipo de material de construcción de la vivienda.

Las viviendas de la parroquia Timbiré están constituidas predominantemente por techos o cubiertas de zinc, paredes o revestimientos de madera, y el material del piso es de tablas sin tratar, dato constatado mediante trabajo de campo puesto que a lo largo de la parroquia se puede observar el predominio de este tipo de viviendas.

Tabla N°38. Tipo de material del techo o cubierta

Material del techo o cubierta						
Hormigón (losa, cemento)	Asbesto (eternit, eurolit)	Zinc	Teja	Palma, paja u hoja	Otros materiales	Total
1,12%	1,86 %	92,19 %	2,23 %	2,60 %	-	100,00 %

Fuente: INEC 2010

Elaboración: Información Confiable S.A.



Tabla N°39. Tipo de material de paredes exteriores

Material de paredes exteriores							
Hormigón	Ladrillo o bloque	Adobe o tapia	Madera	Caña revestida o bahareque	Caña no revestida	Otros materiales	Total
0,74%	39,03 %	-	50,56 %	2,97%	6,69 %	-	100,00 %

Fuente: INEC 2010

Elaboración: Información Confiable S.A.

Tabla N°40. Tipo de material del piso de la vivienda

Material del piso							
Duela, parquet, tablón o piso flotante	Tabla sin tratar	Cerámica, baldosa, vinil o mármol	Ladrillo o cemento	Caña	Tierra	Otros materiales	Total
0,74 %	54,28 %	6,32 %	31,97 %	1,86%	3,72%	1,12%	100,00 %

Fuente: INEC 2010

Elaboración: Información Confiable S.A.

b. Procedencia de luz eléctrica

El tipo de energía utilizada en la parroquia a través del tendido eléctrico de la empresa CNEL es mayoritaria con un 92,57% de cobertura, por otro lado, se tiene que el 6,69% de la población no cuenta con servicio eléctrico, y un porcentaje reducido de hogares utilizan una fuente alternativa de suministro a través de generadores.

Tabla N°41. Tabla de procedencia de luz eléctrica

Procedencia de Luz Eléctrica					
Red de empresa eléctrica de servicio público	Panel Solar	Generador de luz (Planta eléctrica)	Otro	No tiene	Total
92,57 %	-	0,74%	-	6,69 %	100,00 %

Fuente: INEC 2010

Elaboración: Información Confiable S.A.



c. *Eliminación de desechos sólidos*

Los desechos sólidos son eliminados en mayor porcentaje por medio del carro recolector. Otra manera frecuente de eliminar los desechos en la parroquia es arrojándola a terrenos baldíos o quebradas.

Tabla N°42. Tabla de eliminación de desechos Sólidos

Eliminación de desechos Sólidos						
Por carro recolector	La arrojan en terreno baldío o quebrada	La queman	La entierran	La arrojan al río, acequia o canal	De otra forma	Total
55,39%	25,28 %	9,67 %	0,74 %	6,32 %	2,60 %	100,00 %

Fuente: INEC 2010

Elaboración: Información Confiable S.A

d. *Eliminación de excretas*

La eliminación de excretas es realizada a través de pozos sépticos en mayor medida y también en pozos ciegos. La red pública de alcantarillado no tiene una cobertura considerable ya que de acuerdo con los datos presentados solo el 2,97% de la población utiliza este método de eliminación.

Tabla N°43. Tabla de tipo de servicio Higiénico

Tipo de servicio higiénico o escusado						
Conectado a red pública de alcantarillado	Conectado a pozo séptico	Conectado a pozo ciego	Con descarga directa al mar, río, lago o quebrada	Letrina	No tiene	Total
2,97 %	50,56 %	23,79 %	0,74 %	8,18 %	13,75 %	100,00 %

Fuente: INEC 2010

Elaboración: Información Confiable S.A.



f. *Procedencia del agua*

En la cabecera parroquial la mayor parte del agua consumida por la población procede de la red de tuberías perteneciente a la Junta de agua potable que cubre a Selva Alegre, Timbire y comunidades aledañas. En los demás recintos, a los que no llega la distribución del líquido, ocupan el agua de ríos o vertientes que atraviesan las localidades.



Foto N°7. Junta de Agua que abastece de agua a la parroquia Timbire

Tabla N°44. *Procedencia principal del agua recibida*

Procedencia principal del agua recibida					
De red pública	De pozo	De río, vertiente, acequia o canal	De carro repartidor	Otro (Agua lluvia/albarrada)	Total
56,51 %	7,43 %	17,47 %	17,47 %	1,12 %	100,00 %

Fuente: INEC 2010

Elaboración: Información Confiable S.A

g. *Disponibilidad de Teléfono Convencional*

La disponibilidad de telefonía fija es escasa al interior de la parroquia, es más común su uso dentro de la cabecera parroquial. El porcentaje que tiene acceso a ello lo hace a través de bases telefónicas.

Tabla N°45. *Disponibilidad de Teléfono convencional*

Disponibilidad de teléfono convencional		
Si	No	Total
2,95 %	97,05 %	100,00 %

Fuente: INEC 2010

Elaboración: Información Confiable S.A



h. Disponibilidad de servicio de internet

La mayor parte de la población no tiene acceso al servicio e internet, la forma más frecuente es a través de internet móvil, el cual se ve interrumpido por el bajo nivel de señal de las operadoras de telefonía móvil. Como respuesta a aquello el GAD a la fecha está planificando alternativas para resolver el problema implementando antenas y puntos de internet.

Tabla N°46. Disponibilidad de Internet

Disponibilidad de internet		
Si	No	Total
1,48 %	98,52 %	100,00 %

Fuente: INEC 2010

Elaboración: Información Confiable S.A.

3.4.4. Caracterización de amenazas y capacidades de respuesta.

Uno de los mecanismos más poderosos para reducir sostenidamente la vulnerabilidad es la planificación del desarrollo y el ordenamiento de los usos del territorio; otro es la construcción del sistema de gestión de riesgos, a cuyo cargo está, entre otros desafíos, la preparación e implementación de los planes de desarrollo y ordenamiento territorial. [PNBV 2013-2017].

Tabla N°47. Tipo de amenazas y capacidad de respuesta de la parroquia Timbire

Localidad	Tipo de Amenaza	Nivel de Impacto
C.Parroquial	-Inundación	-Medio
Tachina	-Deslizamiento	-Medio
San José de Tagua	-Deslizamiento	-Medio
Nueva Unión	-Deslizamiento	-Medio
Nueva Esperanza	-Inundación	-Medio
Las Antonias	-Deslizamiento	-Alto

Fuente: Asamblea comunitaria, 2019

Elaboración: Información confiable S.A



La principal amenaza existente en la parroquia, de acuerdo con la información obtenida en asamblea comunitaria, se relaciona con la temporada invernal y las fuertes lluvias que se suscitan en el territorio debido al fenómeno del niño, lo cual en algunos casos provoca la inundación de los asentamientos humanos que se encuentran ubicados en zonas bajas y deslizamientos en los que se ubican en las zonas altas de la parroquia. Este fenómeno se presenta por lo general cada 4 años. Este hecho, además de inundar los ríos y dificultar el tránsito, provocan la erosión del suelo con la consecuente pérdida de la capa superior de las calles de los centros poblados, volviendo más tediosa la movilización del transporte vehicular que se da al interior de la parroquia y el tránsito peatonal de las personas que no tienen acceso frecuente a medios de transporte.

También está en riesgo la seguridad alimentaria de la población, debido a la utilización de artes de caza y deforestación que amenazan con extinguir algunas especies florísticas y faunísticas, que son parte fundamental de la alimentación a los pobladores.

La parroquia no cuenta con un plan de contingencia que establezca las acciones a seguir en caso de presentarse riesgos naturales de mayor incidencia. Además, el GAD parroquial no ha articulado sus acciones de prevención con la Secretaría Nacional de Riesgos en los territorios de la parroquia que lo requieren para la mitigación de estas amenazas.

3.4.5. Síntesis del componente potencialidades y amenazas

Tabla N°48. *Síntesis del componente Asentamientos Humanos*

Variable	Potencialidades	Amenazas
Red Nacional de Asentamientos Humanos	Habitantes que desean participar de alguna iniciativa del Estado para promover sus tierras y dedicarse a la agricultura para comercialización y de seguridad alimentaria.	La mayoría habita en la cabecera parroquial por la disponibilidad de acceso a servicios básicos con que cuentan.



Estructura de los asentamientos humanos por ubicación, influencia y relación con otros asentamientos humanos.	Los poblados de la parroquia se encuentran ubicados a distancias cercanas por lo cual se facilita la interacción entre ellos.	Los caminos desde la cabecera parroquial hacia los recintos son de segundo orden las cuales se tornan difíciles de transitar en temporada invernal.
Infraestructura y acceso a servicios básicos	Debido a la ubicación de la parroquia se puede planificar la ampliación de la cobertura de la infraestructura y servicios básicos para la población.	Los servicios básicos en la actualidad son deficientes en cobertura.
Caracterización de amenazas y capacidades de respuesta.	Un porcentaje considerable de las especies florísticas y faunísticas están siendo afectadas debido a la deforestación de los bosques	Las comunidades de la parroquia no cuentan con un plan de riesgo establecido para hacer frente a una amenaza natural.

Fuente: Trabajo de Campo

Elaboración: Información Confiable S.A.



COMPONENTE

MOVILIDAD, CONECTIVIDAD Y ENERGÍA

7 ENERGÍA ASEQUIBLE
Y NO CONTAMINANTE



9 INDUSTRIA,
INNOVACIÓN E
INFRAESTRUCTURA



11 CIUDADES Y
COMUNIDADES
SOSTENIBLES



Se centra en la infraestructura y mecanismos que permiten articular y enlazar a la población entre ellos, con el medio físico y con sus actividades.

De la misma manera analizar la situación actual del territorio en base a la variable de servicio de telecomunicaciones y análisis respectivo.



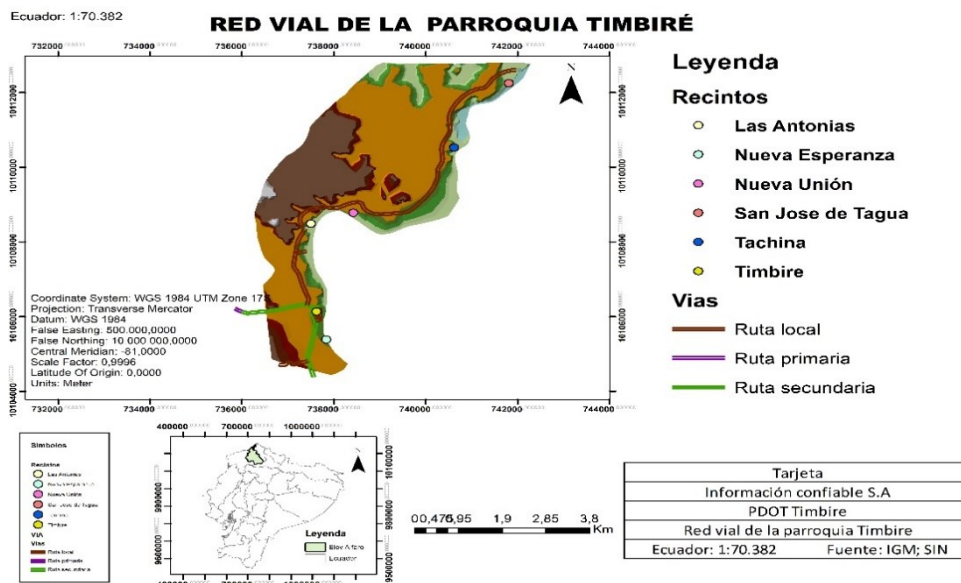
3.5. Componente Movilidad, Energía y Conectividad

Con el fin de establecer una cultura de prevención basada en la Gestión Integral del Riesgo, en donde la protección individual y colectiva sea un valor indispensable para la vida, y a la vez una herramienta para dar respuesta a todos los ámbitos, relacionados en prevenir accidentes y desastres y amenazas en los componentes movilidad, energía y conectividad; tales como las vías por donde se moviliza la población de la parroquia, terrestres y/o fluviales, las redes del tendido eléctrico, el acceso a la telecomunicación.

3.5.1. Redes viales y de transporte

a. Vías

Mapa N°9. Red vial de la parroquia Timbire



Fuente: Instituto Geográfico Militar, 2010, Base Nacional, Escala 1:70.382 – SIN,2010

Elaboración: Ing. Karen Tenorio Castillo

La parroquia Timbire, posee un sistema vial que se integra a la red nacional a través de la carretera principal E15 que conecta los cantones Esmeraldas, Rioverde, Eloy Alfaro y San Lorenzo, la vía principal de comunicación de la parroquia conecta a las cabecera parroquial Colon Eloy del María, y Valdez. Además, al momento de levantar la información de campo tanto en observación como en asamblea comunitaria se encuentra en un estado regular y varios tramos requieren de mantenimiento.

Por otro lado, la comunicación entre la cabecera parroquial y los recintos presenta deficiencias debido a que todas son vías veraneras, y presentan problemas de



movilidad en invierno, debido a que las distancias a recorrer hasta la cabecera parroquial son extensas.

Tabla N°49. Principales vías de acceso a la parroquia Timbire

Principales vías de acceso a la parroquia		
Ubicación	Tipo de rodadura	Estado
Colón Eloy	Asfalto	Regular
Valdez	Asfalto	Regular
Timbiré	Asfalto	Buena

Fuente: Asamblea comunitaria, 2019

Elaborado por: Equipo Técnico Información Confiable S.A

A pesar que el territorio de la parroquia Timbire conectado por vías terrestres y fluviales las más utilizadas de acuerdo con la información levantada en asamblea comunitaria, son las terrestres, por lo tanto, el medio de transporte utilizado es el vehicular el cual está al acceso de toda la población y están a cargo de cooperativas intercantonales como Pacifico, Costeñita y Trans San Lorenzo. La vía fluvial por su lado, aunque conecta a la mayor parte de las localidades de la parroquia, no es utilizada para brindar servicios de movilización, se utiliza con mayor frecuencia por dueños de embarcaciones para uso particular que movilizan productos, y víveres entre otras cosas.

Tabla N°50. Redes de tipo fluvial de la parroquia Timbire

Vía fluvial		
Río	Tipo	Observación
Río Santiago	Río doble	Navegable todo el año

Fuente: Asamblea comunitaria, 2019

Elaborado por: Equipo Técnico Información Confiable S.A

Tabla N°51. Vías de comunicación terrestre de la parroquia Timbire

Vías de comunicación de los recintos		
Ubicación	Tipo de rodadura	Estado
San José de Tahua	Empedrada	Regular
Tachina	Empedrada	Regular
Nueva unión	Empedrada	Regular
Las Antonias	Empedrada	Regular
Nueva esperanza	Asfalto	Malo

Fuente: Observación de campo

Elaborado por: Equipo Técnico Información Confiable S.A



Tabla N°52. Ubicación de puentes de la parroquia Timbiré

Ubicación de los puentes de la red vial provincial de la parroquia			
Vía	Puente	Estructura del puente	Estado del puente
Nueva esperanza	Nueva esperanza – Timbiré	Cemento	Bueno
Timbiré	Timbiré – fincas de la cabecera parroquial	Madera	Bueno

Fuente: Observación de campo

Elaborado por: Equipo Técnico Información Confiable S.A



Foto N°8. Puentes ubicados en la parroquia Timbiré

b. Transporte

Transporte inter cantonal: El transporte lo dan dos cooperativas: Pacífico y Costeñita, y Trans San Lorenzo cuya ruta es Esmeraldas – Timbiré con intervalos de 3 y 6 horas, desde las 04:20 Am, 07H20 Am, 13H20Pm.

Transporte interprovincial: No existe. El servicio se da haciendo trasbordo, utilizando cooperativas intercantonales. Se dirigen a la ciudad de Esmeraldas, San Lorenzo o a la ciudad de Borbón.

3.5.2. Acceso a servicios de telecomunicaciones

Tabla N° 53. Porcentaje de acceso a servicios de telecomunicaciones en la parroquia

Parroquia	Acceso (número de usuarios)	Cobertura (%)
Telefonía móvil	850	81,96%
Radio comunicación	No	2%
Televisión local	No	0%
Televisión por pago	973	93,82%

Fuente: Asamblea comunitaria, 2019

Elaborado: Equipo Técnico Información Confiable S.A



3.5.3. Sistema de energía eléctrica

Tabla N° 54. Porcentaje de hogares con acceso a servicios de sistema eléctrico

Sistema eléctrico	
Ubicación	Observación
San José de Tagua	El 100% está conectado de manera formal al sistema eléctrico público
Tachina	El 100% está conectado de manera formal al sistema eléctrico público
Nueva unión	100 % está conectado de manera formal al sistema eléctrico público
Las Antonias	95% está conectado de manera formal al sistema eléctrico público
Timbiré	80% está conectado de manera formal al sistema eléctrico público
Nueva esperanza	100% está conectado de manera formal al sistema eléctrico público

Fuente: Asamblea comunitaria, 2019

Elaborado por: Equipo Técnico Información Confiable S.A

3.5.4. Matriz de amenazas al componente de movilidad, energía y conectividad

Tabla N° 55. Amenazas al componente de movilidad, energía y conectividad

Tipo de infraestructura	Tipo de amenaza	Nivel de exposición	Observación
Vías	Temporada Invernal	Alto	Caminos vecinales inundados
Puentes	Temporada Invernal	Alto	Ducto Cajón Nueva Esperanza – Timbiré y las Antonias a punto de colapsar
Redes y Estaciones Eléctricas	Temporada Invernal	Medio	El suministro de energía se interrumpe debido a la caída de arboles

Fuente: Asamblea comunitaria, 2019

Elaborado Equipo Técnico Información Confiable S.A



3.5.5. Síntesis del componente movilidad, energía y conectividad

Tabla N° 56. Matriz de síntesis del componente movilidad, energía y conectividad

Variables	Potencialidades	Problemas
Redes viales y de transporte	Presencia de dos puentes con estructura de madera Timbiré – Fincas de cabecera Parroquial y de cemento se registra un ducto cajón Nueva Esperanza – Timbiré. Red Fluvial, con la presencia de un malecón tipo puerto desde el cual se parte a diferentes comunidades por el Río Santiago.	Se necesita mantenimiento de las vías de acceso a la parroquia y recintos ya que estos no se encuentran en óptimas condiciones. Aumentar y reparar la capa de rodadura de la red vial parroquial, para mejorar la accesibilidad a las viviendas y así optimizar el tiempo de movilización.
Potencia de energía eléctrica instalada	Servicio Nacional Integrado de energía eléctrica en la parroquia Timbiré y sus recintos.	La energía instalada abarca todas las viviendas, pero debido al incremento poblacional el alumbrado público dentro de la población no es suficiente. No hay respuesta a la solicitud de ciertos moradores para la colocación de medidores por lo cual se han visto obligados a conectarse de forma ilegal
Acceso a servicios de telecomunicaciones	Servicio de telefonía móvil. Servicio de Televisión pagada Servicio de Internet	El 80% de la población cuenta con el servicio de la operadora CLARO y solo el 20% cuenta con el servicio de telefonía MOVISTAR La cobertura del internet no es muy buena y solo llega a la cabecera parroquial y ha Nueva Esperanza. La cobertura de la telefonía celular es regular por no tiene una buena cobertura, se logra tener señal en ciertos puntos de la parroquia. No se cuenta con televisión local por lo que se ven obligados a contratar servicios de televisión pagada.

Fuente: Asamblea comunitaria ,2019

Elaboración: Información - Confiable S.A



COMPONENTE

POLÍTICO INSTITUCIONAL, Y PARTICIPACIÓN CIUDADANA



El objetivo de este componente es la identificación de la estructura y capacidad institucional del Gobierno Autónomo Descentralizado y de los actores tanto públicos como privados, así como de la sociedad civil y la cooperación internacional para guiar o promover procesos orientados a la gestión del territorio, resolver conflictos y potenciar complementariedades dentro de su territorio.



3.6. Componente Político Institucional y Participación Social

3.6.1. Normativa y Marco Legal

El art. 100 de la Constitución de la República del Ecuador revela que en todos los niveles de gobierno se conformarán instancias de participación integradas por autoridades electas que funcionarán regidas por principios democráticos, en consecuencia a esto, el artículo 66 del Código Orgánico Organización Territorial Autonomía Descentralización señala que el órgano de gobierno la junta parroquial rural estará integrada por los vocales elegidos por votación popular, de entre los cuales el más votado lo presidirá.

3.6.2. Instrumentos de planificación, y su marco legal vigente

El plan de desarrollo y ordenamiento territorial es un instrumento dispuesto y estructurado por el Cootad y apoyado en la metodología sugerida por la Secretaría Técnica Planifica Ecuador. Todas las entidades estatales por mandato constitucional, son ejecutores del marco de Políticas públicas, diseñadas y consensuadas, conforme a sus competencias, las mismas deben disponer de lineamientos que orienten su funcionamiento, estas directrices son generadas en función a la carta magna, leyes, reglamentos, resoluciones y códigos, tales como:

El Código Orgánico de Planificación y Finanzas Públicas (COPYFP) en su artículo 125 señala los límites de endeudamiento para los gobiernos autónomos descentralizados al realizar la elaboración y ejecución de sus presupuestos, por otro lado el Código Orgánico Organización Territorial Autónoma Descentralizada (COOTAD) en el artículo 233 indica que los gobiernos autónomos descentralizados deberán preparar antes del 10 de septiembre de cada año su plan operativo anual y el correspondiente presupuesto para el año siguiente, en consecuencia a esto el artículo 242 describe que la máxima autoridad ejecutiva del gobierno autónomo descentralizado, previo el proceso participativo de elaboración presupuestaria presentará al órgano legislativo local el proyecto definitivo del presupuesto hasta el 31 de octubre, finalmente se puede indicar que el art. 245 del código antes mencionado revela que el legislativo del gobierno



autónomo descentralizado estudiará el proyecto de presupuesto, por programas y subprogramas y lo aprobará en dos sesiones hasta el 10 de diciembre de cada año; no está de más mencionar que según el artículo 22 de la ley orgánica de contratación pública, las entidades contratantes formularán el Plan Anual de Contratación con el presupuesto.

El artículo 49 del Código Orgánico de Finanzas Públicas revela que los planes de desarrollo y de ordenamiento territorial serán referentes obligatorios para la elaboración de planes de inversión, presupuestos y demás instrumentos de gestión de cada gobierno autónomo descentralizado.

3.6.3. Mecanismos de Participación Ciudadana y acceso a la información

a. Instrumentos de Participación Ciudadana

Tabla N°57. Mecanismos de participación ciudadana utilizados en la parroquia

Indicadores	Descripción	Observación
Veedurías y asambleas comunitarias	Las veedurías son mecanismos de control social, mediante los cuales los ciudadanos ejercen su derecho de participación para el seguimiento, vigilancia y fiscalización de la gestión pública	Comisiones para veedurías son implementadas cuando la situación lo apremia para dar seguimiento a la gestión de la administración del Gad.
Asambleas comunitarias	Una Asamblea es una organización social, conformada por la ciudadanía como un espacio de deliberación pública entre los ciudadanos, y esta impulsa la participación de la ciudadanía en temas inherentes a la comunidad.	Este mecanismo de participación en la parroquia es realizado regularmente, cabe recalcar que la administración del Gad Parroquial cuenta con un considerable poder de convocatoria y las decisiones son tomadas inclusiva y participativamente.



<p>Silla vacía</p>	<p>La actual Constitución establece que las sesiones de todos los Gobiernos Autónomos descentralizados son públicas y en ellas habrá una silla vacía que será ocupada por una o un representante, varias o varios representantes de la ciudadanía, en función de los temas que se van a tratar.</p> <p>Este mecanismo tiene como propósito, que él o la representante participe en el debate y en la toma de decisiones, dentro de las sesiones de los gobiernos autónomos descentralizados.</p>	<p>Este mecanismo en la parroquia es poco frecuente.</p>
<p>Rendición de cuentas</p>	<p>La rendición de cuentas es un proceso mediante el cual quienes toman decisiones sobre la gestión de lo público, cumplen su deber y responsabilidad de explicar, dar a conocer o responder a la ciudadanía sobre el manejo de lo público y sus resultados logrados: La ciudadanía evalúa dicha gestión o manejo.</p>	<p>La rendición de cuentas es un proceso que se lleva a cabo una vez al año según los moradores de la parroquia, este acto se celebra de acuerdo con lo establecido en el art. 4 del Reglamento de Rendición de Cuentas.</p>

Fuente: Asamblea Comunitaria 2019

Elaboración: Información Confiable S.A.

En cuanto a inclusión y a grupos de atención prioritaria, es posible mencionar que la comunidad enfatiza que trabajan bajo los marcos de derecho y respeto, de manera que sea considerada la participación libre, voluntaria y espontánea de las mujeres y miembros del grupo LGTBI. Las participaciones en las actividades comunitarias de los adultos mayores son consideradas en las asambleas y programación en pro de la comunidad.

Mecanismos de participación como los consejos consultivos de niños, niñas, adolescentes, mujeres y profesionales no se encuentran activos en la parroquia.



b. Acceso a la información.

La Ley Orgánica De Transparencia y Acceso a la Información Pública en el inciso s del artículo 7, indica respecto a la información pública y su difusión que, los organismos seccionales, informarán oportunamente a la ciudadanía de las resoluciones que adoptaren, mediante la publicación de las actas de las respectivas sesiones, así como sus planes de desarrollo local.

La asamblea comunitaria reveló que es posible acceder a la información pública, a convocatorias a través de convocatorias plasmadas en oficios enviados a los presidentes de las comunidades y a través de la información de los miembros del Gad Parroquial de puerta a puerta, no se hace uso de medios de comunicación.

3.6.4. Instituciones en el territorio

a. Mapeo de actores sociales

Tabla N°58. Numero de instituciones presentes en el territorio

N°	Instituciones	Finalidad	Observaciones
1	Policía Nacional y Tenencia Política	Responsable de la seguridad y el orden público	1 UPC 1 Vehículo 12 Policías 1 Teniente político
2	Ministerio de Salud - Sub-Centro de salud de Timbire	Incrementar la vigilancia, la regulación, la promoción y satisfacción de los ciudadanos con respecto a los servicios de salud y prevención de la misma.	1 Puesto de Salud 1 Medico 1 Obstetriz 1 Odontólogo 1 Enfermera
3	IESS Seguro Social Campesino – Dispensario	Incrementar la satisfacción de los ciudadanos con respecto a los servicios de salud.	1 Oficina 1 Recaudadora



4	Ministerio de Educación	Lograr una educación de calidad, que forme mejores seres humanos, ciudadanos con valores éticos, respetuosos, que ejerzan los derechos humanos, cumplan con sus deberes y convivan en paz.	Unidad Educativa Gonzalo S. Córdova – Bachillerato Alumnos
5	MIES	Responsables del acceso y calidad de los servicios de inclusión social con énfasis en los grupos de atención prioritaria y la población que se encuentra en pobreza o vulnerabilidad, para reducir las brechas existentes.	1 CDI 40 Niños atendidos 4 Madres cuidadoras Centro de adulto mayor 75 Adultos mayores atendidos 1 Persona para estimulación CNH Misión ternura 35 Personas atendidas entre niños y mujeres embarazadas 1 Educadora
6	MAGAP		2 Técnicos Asignados
7	Actividades agrícolas	Impulsa decididamente la ejecución de las campañas contra la erradicación de la fiebre aftosa, buscando la concientización del ganadero de la importancia de resolver este problema para poder expandir nuestra actividad y abrir nuevos mercados en el exterior.	1 Agrocalidad



8	Grupos de iglesias de diferentes creencias religiosas	Tienen como objetivo difundir y testificar la palabra de Dios	1 Iglesia Católica 2 Iglesias Evangélicas
9	Organizaciones deportivas	Coordinan de forma planificada, las actividades de un grupo de personas para procurar el logro de un objetivo común, a través de la división del trabajo y funciones, y de jerarquía de autoridades y responsabilidades.	4 Organizaciones Deportivas Masculinas. 1 Organización Deportiva Femenina.
10	Asociación de mujeres afroecuatorianas Timbiré en el futuro	Impulsar a través de emprendimientos la economía de las mujeres de la parroquia.	26 Personas involucradas
12	Asociación De Jóvenes Y Adultos De La Parroquia Timbiré, Colon Eloy Y Selva Alegre	Promueven el fortalecimiento de la productividad al interior de la parroquia.	30 Personas involucradas

Fuente: Entrevista a Vocales, Presidente del GAD y responsables de Instituciones.

Elaboración: Información Confiable S.A

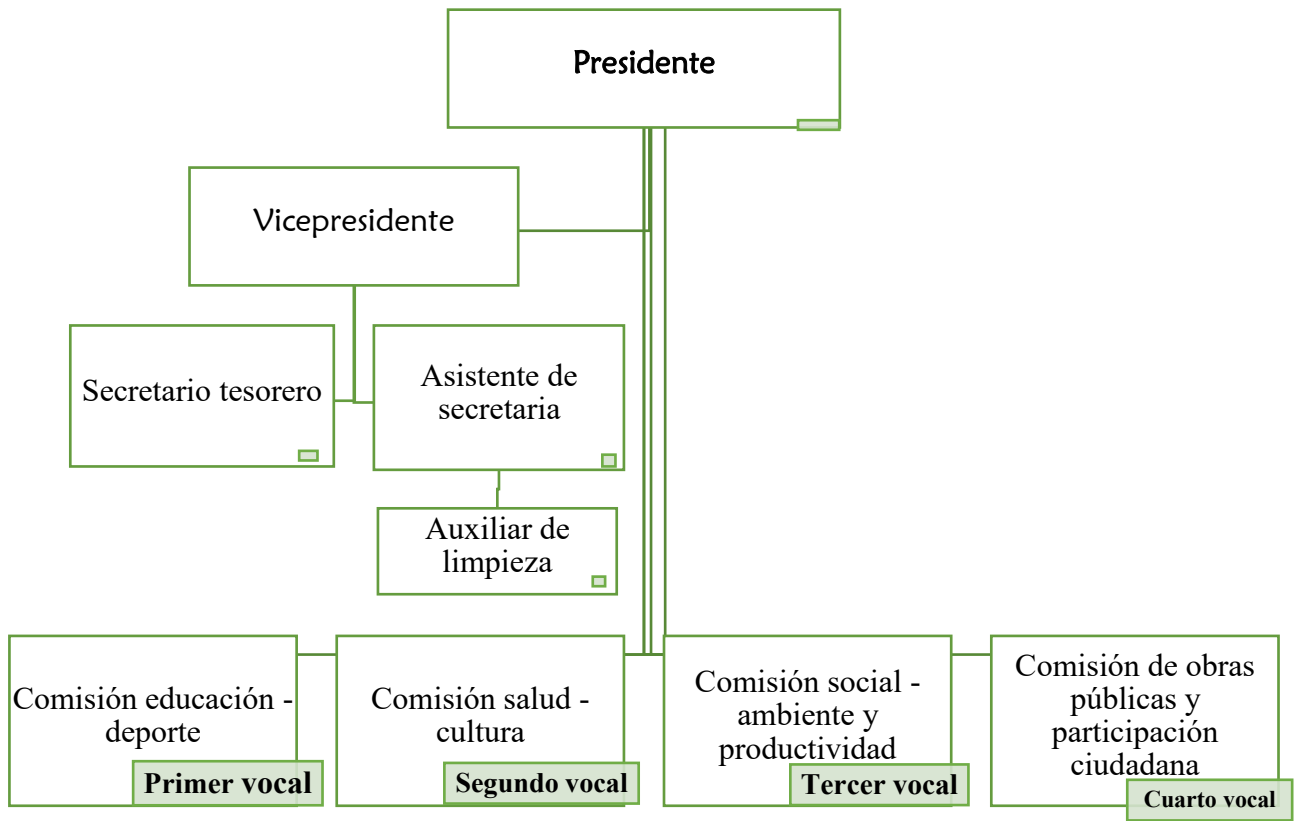
En la asamblea comunitaria para la elaboración y actualización del PDyOT, los moradores de la parroquia Timbiré, señalaron la presencia de instituciones de ayuda social como Compasión Ternura, misma que se encarga de prestar asistencia social a los niños, niñas y adolescentes de Timbiré. A pesar de esto, los representantes legales manifiestan la inexistencia de reuniones con miembros de la organización de modo que les permita estar al tanto de las actividades y por menores de sus representados.



También se dio a conocer la existencias de programas de prevención de enfermedades tropicales denominado proyecto ecodess, en coordinación con una de los vocales del gobierno parroquial en el cual se da seguimiento e investigación de la influencia de enfermedades como el dengue y zika en la comunidad.

3.6.5. Estructura organizacional y capacidad institucional del gobierno autónomo descentralizado parroquial de Timbire:

Gráfico N°8. Organigrama funcional del GAD de Timbire





3.6.6. Capacidad institucional del gobierno autónomo descentralizado parroquial de Timbiré.

Tabla N°59. Capacidad institucional del GAD de Timbire

CAPACIDAD INSTITUCIONAL DEL GAD		
Ítem	CAPACIDAD INSTALADA	OBSERVACIONES
Talento humano	Presidente – Secretario- Tesorero – Auxiliar de limpieza	El secretario cumple la función de tesorero debido a la falta de recursos
Infraestructura	Instalaciones del GAD Parroquial	Se encuentra ubicado en una casa comunal.
Logística	-	No cuentan con vehículos
Equipos	2 Computadoras 2 Impresoras 1 GPS 1 Cámara Fotográfica	Ninguna

Fuente *Entrevista al GADP*

Elaboración *Información Confiable S.A*

3.6.7. Instituciones que colaboran con el GAD parroquial de Timbiré

El Mies es una de las instituciones que, a través de un convenio del Gad Parroquial, proporciona asistencia al Centro de Desarrollo Infantil y al Centro del Adulto Mayor, a pesar que miembros de la comunidad en la asamblea comunitaria indicaron que es necesaria mayor cobertura en los distintos recintos de programas destinados a personas de atención prioritaria.



3.6.8. Capacidad operativa del GAD para ejecutar proyectos y manejar presupuesto

La capacidad operativa indica la disponibilidad de recursos ya sean económicos, infraestructura y otras especificaciones para la ejecución de proyectos que disminuyan necesidades de la comunidad, dispuestos por la administración del gobierno autónomo descentralizado; es así que, el secretario de la junta parroquia mencionó la disponibilidad para la ejecución de los distintos proyectos destinado a los diversos grupos en bien de la comunidad

3.6.9. Síntesis del componente, problemas y potencialidades

Tabla N°60. Matriz de síntesis del componente Político institucional y participación ciudadana

Variable	Potencialidades	Amenazas
Instrumentos de planificación y ordenamiento territorial. Capacidad operativa del Gad para ejecutar proyectos y manejar presupuesto	Participación ciudadana en el contexto de la formulación o actualización de instrumentos de planificación. Predisposición y planteamiento de necesidades y posibles soluciones de la comunidad.	Limitada disponibilidad de recursos económicos para llevar a cabo proyectos que cubran las necesidades de la población.
Mecanismos de Participación ciudadana y acceso a la información	Se emplean mecanismos de participación tales como veedurías, asambleas comunitarias, silla vacía y rendición de cuenta cada año.	Disminución de la participación ciudadana en asambleas. No hay presencia de consejos consultivos.
Instituciones que colaboran con el GAD en el territorio	Existen programas que cumplen con prestar asistencia a las personas de atención prioritaria, como lo son: los adultos mayores y niños.	A pesar de la existencia de programas que mejoran la calidad de vida de ciertos sectores, sin embargo, no tienen tanta cobertura como lo desea la comunidad.



		Dificultad de las organizaciones para acceder a los territorios y brindar los servicios.
Acceso a la Información	<p>La Información de interés es proporcionada siempre y cuando se presentan las solicitudes acordes según lo previsto en la ley.</p> <p>Las comunicaciones para la población son entregadas a través de oficios a los dirigentes de las comunidades.</p>	Se deben actualizar los medios digitales de comunicación para la difusión de la información de las actividades del GAD.

Fuente: Trabajo de campo - Asamblea comunitaria ,2019

Elaboración: Información Confiable S.A

1.1. Análisis Estratégico Territorial

El diagnóstico territorial estratégico permite un análisis de las interacciones que se producen en la parroquia especialmente entre los diferentes componentes a los que se hizo referencia previamente en el diagnóstico, esto nos permite una lectura crítica, estratégica y sistematizada de la realidad parroquial. Para este análisis se ha considerado la forma típica en que se dan estas interacciones es decir a la interrelación del medio biofísico, la población que en el habita, sus actividades económicas y productivas y los medios de relación.

Este análisis está sustentado en la información oficial determinada en los contenidos de los componentes del diagnóstico y en la información territorial identificada en la asamblea comunitaria participativa. Como resultado de esta interacción se han identificado los siguientes lineamientos estratégicos territoriales:

Tabla N°61. Aspectos del análisis estratégico territorial

Aspecto	Descripción	Prioridad de Intervención
Deforestación y recursos Naturales Degradados	El recurso suelo está siendo afectado por la tala indiscriminada de especies maderables, el uso indiscriminado de productos químicos utilizados en los monocultivos, lo que provoca que el suelo pierda fertilidad, provocando que estos suelos erosionen.	Alta



<p>El uso del suelo en las comunidades</p>	<p>El uso de suelo de la parroquia Timbire se encuentra distribuido 85% de la cobertura del suelo de la parroquia se encuentra de forma natural y el restante que es de 15% se encuentra intervenido entre grandes extensiones de cultivos perennes, transitorios, de cacao y palma africana lo cual se ha constituido en un factor de conflicto para comunidad por causar impactos ambientales sin compensación, y por la venta de territorios por parte de los comuneros a empresas.</p> <p>El 15% mencionado al no estar georreferenciado plantea la necesidad de cuantificar los espacios de cultivos productivos para establecer asociaciones y acceder a proyectos o créditos productivos.</p>	<p>Alta</p>
<p>Contaminación del recurso Hídrico</p>	<p>Los ríos y esteros se encuentran con un grado de contaminación alto, debido a la minería legal e ilegal y por el vertido de aguas negras que se da en la cuenca alta del Río Santiago. El no contar con un sistema de tratamiento de aguas residuales que abastezca a todos los hogares de la cabecera parroquial ni a los recintos. Esto, sumado al vertido de desechos sólidos a los ríos y esteros, debido a que la recolección de la basura tiene una frecuencia de 1 o 2 veces por semana solo en la cabecera parroquial.</p>	<p>Alta</p>
<p>Nivel organizativo</p>	<p>Se registra un nivel organizativo aceptable. Existen asociaciones presentes en el territorio que buscan vincular a los moradores del sector, especialmente a mujeres y jóvenes los cuales muestran gran interés por formar parte de estas organizaciones a fin de llevar a cabo acciones conjuntas para promover el desarrollo productivo de la parroquia</p>	<p>Media</p>
<p>Patrimonio y su Potencial</p>	<p>El inventario patrimonial material como inmaterial, no es muy denso, existe preocupación al interior de la parroquia por la pérdida de interés por mantener o cultivar el acervo cultural.</p>	<p>Alta</p>
<p>Población Económicamente Activa</p>	<p>Se registran altos niveles de desempleo en la parroquia, el 73.96 % de los habitantes de la parroquia Timbiré de acuerdo al censo 2010 se encuentran en edad de trabajar, 39 de cada 100 personas de la parroquia se encuentran dentro de la población económicamente activa vinculadas a las principales actividades productivas del territorio como actividades agrícolas pecuarias y forestales, el 64,25% de la PEA son del sexo masculino, y el 35,39% de la población estaba en una condición económicamente inactiva.</p>	<p>Alta</p>
<p>Condiciones de coberturas de Servicios</p>	<p>El porcentaje de pobreza por NBI (personas) de acuerdo a los últimos datos censales fue de 90,31 %, se estiman pequeñas variaciones del porcentaje a la fecha.</p>	<p>Alta</p>



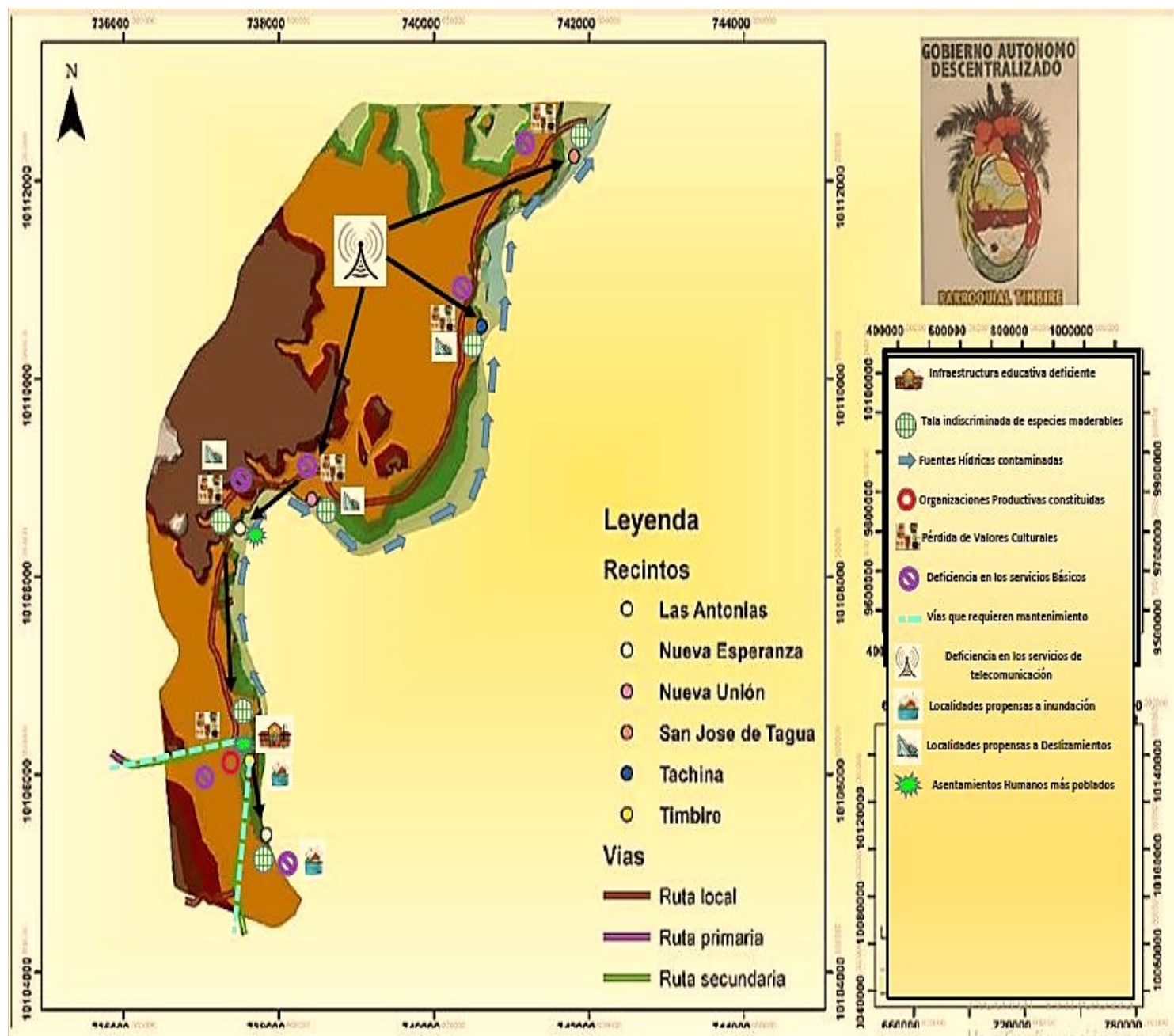
	<p>La cobertura de viviendas con abastecimiento de agua por tubería en su interior es de 56,51% otro porcentaje considerable (17,47%) consumen el agua de ríos existentes en el territorio lo cual representa un riesgo de salud teniendo en cuenta los niveles de contaminación del recurso hídrico de la parroquia. Tan solo un 2,97% tienen acceso a servicio de alcantarillado, la evacuación tanto de las aguas servidas como excretas la realizan en los pozos sépticos en un 50,56 %, uso de letrinas en un 8,18% y un 13,75 % carecen de ningún tipo de evacuación. Existe un déficit de 44,61 % en cuanto a la recolección de residuos, únicamente el 55,39 % tienen acceso al servicio con marcadas deficiencias en la cobertura del mismo. En consecuencia, se evidencia un manejo y recolección de los desechos es muy deficiente. En cuanto al servicio de energía eléctrica la población esta con un nivel de cobertura adecuado, el 92,57 % de las familias acceden a la energía eléctrica a través de servicio público, únicamente 6,69% del número total de viviendas según los datos censales no tienen acceso a este servicio , se estima que el porcentaje a la fecha se haya reducido a más de la mitad.</p>	Alta
Oportunidades de conectividad	<p>Las vías de acceso a la parroquia y recintos requieren de mantenimiento debido a sus condiciones actuales. Se vuelve necesario el aumento y reparación de la capa de rodadura de la red vial a fin de mejorar la accesibilidad a las localidades optimizar el tiempo de movilización.</p> <p>El incremento poblacional ha generado que la capacidad de energía instalada y el alumbrado público dentro de la parroquia se ha vuelto insuficiente en consecuencia varios moradores se han visto obligados a realizar conexiones provisionales en el tendido eléctrico al no tener respuesta a su solicitud para la colocación de medidores. Un 80% de la población cuenta con el servicio de telefonía móvil y son usuarios de la operadora CLARO la diferencia de este porcentaje so usuarios de la operadora MOVISTAR en ambas operadoras la cobertura presenta déficits.</p> <p>La cobertura del internet es deficiente, solo cabecera parroquial y recinto Nueva Esperanza tienen acceso al servicio. No se cuenta con señales de televisión abierta locales a nivel cantonal, varios miembros de la comunidad optan por contratar servicios de televisión por pago.</p>	Media
Capacidad Institucional, participación	<p>Actualmente el GAD se encuentra ubicado en la casa comunal, algunos de los funcionarios cumplen a la fecha con dobles responsabilidades y los vocales desempeñan labores en las comisiones que les han</p>	



ciudadana e inclusión social	<p>sido asignadas, el gobierno parroquial no cuenta con vehículos para la movilización.</p> <p>En lo referente a participación ciudadana se registra la utilización parcial de varios mecanismos de participación. La asamblea comunitaria es realizada regularmente, puesto que el GAD cuenta con un poder de convocatoria adecuado y las decisiones son tomadas de manera inclusiva y participativamente. Las veedurías por su parte son implementadas cuando la situación lo apremia para dar seguimiento a la gestión de la administración del Gad.</p> <p>El mecanismo de la silla vacía en la parroquia es poco frecuente por lo tanto es necesario que el GAD fortalezca y socialice con la comunidad este mecanismo.</p> <p>En temas de inclusión se trabaja bajo los marcos del derecho y respeto, de manera que sea considerada la participación libre, voluntaria y espontánea de las mujeres, y miembros de grupos LGTBI. Las participaciones en las actividades comunitarias de los adultos mayores son consideradas en las asambleas y programación en pro de la comunidad.</p> <p>Para finalizar se registra que el acceso a la información pública se está trabajando, en la actualidad el GAD cuenta con una página web que requiere de mantenimiento, las convocatorias se realizan a través de oficios enviados a los representantes de las comunidades y a través de la información de los miembros del Gad Parroquial de puerta a puerta, no se hace uso de medios de comunicación.</p>	Media
-------------------------------------	--	--------------

1.1. Modelo Territorial Actual

Es la representación gráfica del territorio basada en el diagnóstico estratégico y debe evidenciar las potencialidades y problemas, así como y su relación sobre la red de asentamientos humanos, la clasificación del suelo, zonas de importancia para la conservación, zonas de riesgo y aquellas con amenazas climáticas.

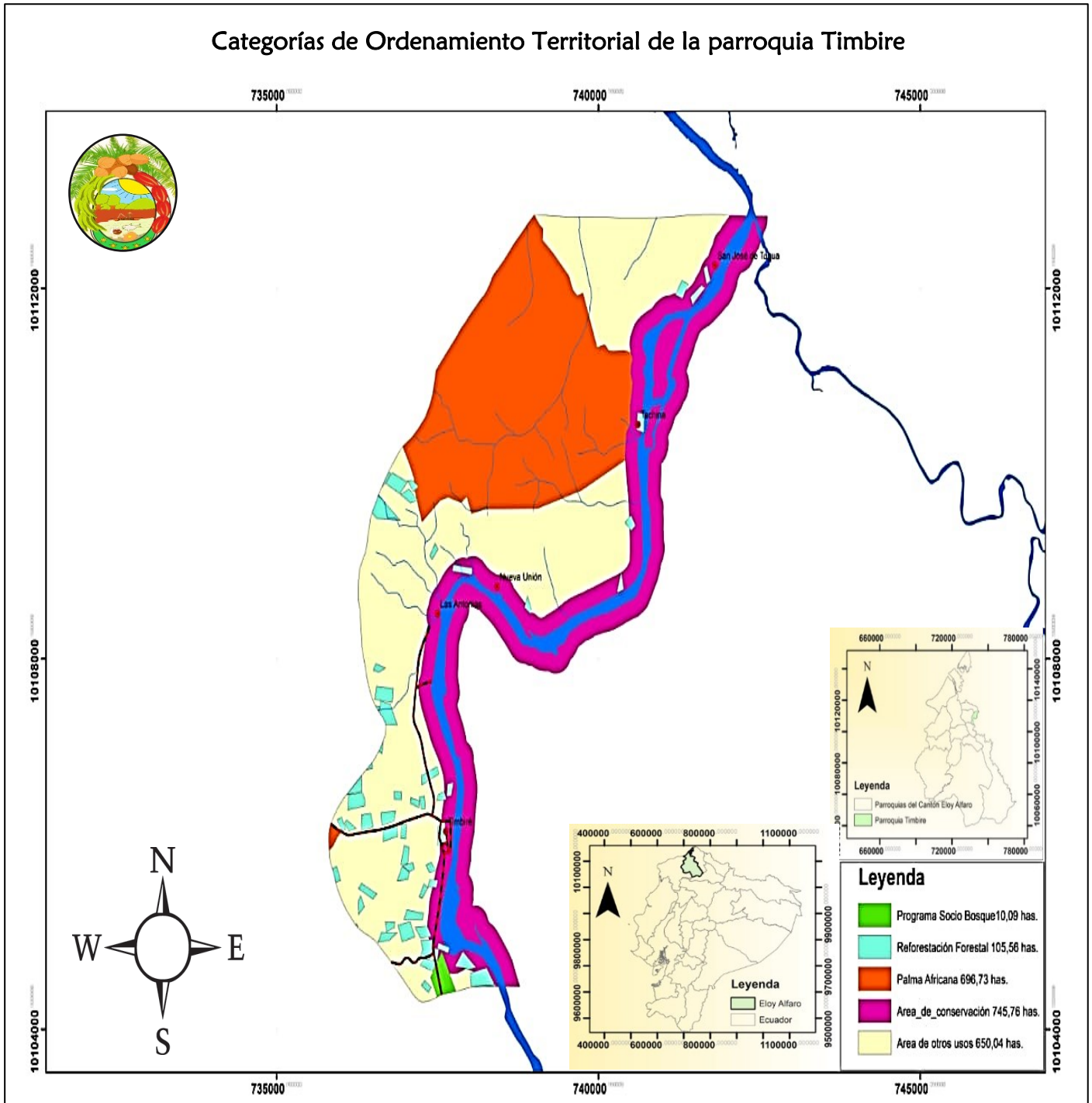


Fuente: Diagnostico estratégico parroquial – Asamblea comunitaria ,2019

Elaboración: Información Confiable S.A



1.1. Categorías de Ordenamiento Territorial



Fuente: Instituto Geográfico Militar.2010, Base Nacional, Escala 1:50.000

Elaboración: Equipo Técnico Información Confiable S.A



FASE II PROPUESTA





1. PROPUESTA

1.1. Introducción

El Gobierno Autónomo Descentralizado de la parroquia Timbire, se propone a través de esta propuesta encaminar acciones que impulsen un proceso de construcción equitativa de desarrollo. Dichas acciones, procuran encontrar líneas de acción que conviertan a los problemas del territorio en potencialidades. En tal virtud, se propone eliminar los obstáculos que afectan el desarrollo de la parroquia. A su vez ha sido diseñada en concordancia con lo que establece el Art. 42 del Código de Planificación y Finanzas Públicas el cual hace mención a los contenidos mínimos de los planes de desarrollo y tomando como referencia los problemas y necesidades que se han determinado en el diagnóstico territorial de la parroquia, con la participación protagónica la ciudadanía y los miembros del GAD parroquial, se procede a formular la propuesta, a establecer la visión de mediano y largo plazo; los objetivos estratégicos y su relación con los objetivos del Plan Nacional de desarrollo y objetivos de Desarrollo Sostenible 2030 . Se definen las políticas, las metas que se aspiran lograr para el final de la actual administración (2019-2023) y los indicadores a través de los cuales se medirá el cumplimiento de las metas propuestas. Así mismo a la elaboración del modelo territorial deseado, con cuya implementación se aspira viabilizar el logro de objetivos y metas del GAD parroquial de Timbiré.

1.2. Visión del desarrollo

Timbiré para el año 2023 se consolida como un territorio que promueve una mejor calidad de vida para sus habitantes, de manera incluyente, y bajo principios de interculturalidad, como buen ejemplo a nivel local de conservación de la biodiversidad, que impulsa de manera efectiva el ecoturismo y desarrollo de la agricultura como principal fuente de ingresos económicos y de seguridad alimentaria de la parroquia; también se muestra como un territorio donde se promueve la cohesión social y con altos niveles de educación , en el cual se toman las decisiones en forma participativa tomando en cuenta los intereses de todos los grupos que conforman la parroquia especialmente los grupos de atención prioritaria, en un ambiente sano dotado de servicios básicos de calidad



interconectado con la dinámica provincial atractivo y acogedor para propios y extraños.

1.1. Alineación del PDyOT del GAD Timbire 2019-2023 con los ODS 2030

El Plan de Desarrollo y Ordenamiento Territorial PDyOT 2019-2023 del GAD Parroquial de Selva Alegre, es una herramienta de planificación que debe estar vinculada a los procesos de planificación vigentes tanto a nivel nacional e internacional. Es por ello que en este apartado se ha buscado establecer el vínculo que existe entre los objetivos y metas establecidos con el Plan Nacional de Desarrollo Toda una vida 2017-2021 y a los Objetivos de Desarrollo Sostenible 2030 de Naciones Unidas. Ya que es para los Gobiernos Autónomos Descentralizados GADs la obligatoriedad de alinear los objetivos estratégicos y metas de resultados de sus planes de desarrollo y ordenamiento territorial (PDyOT) vigentes.

Por otro lado, en el año 2015, la ONU aprobó la Agenda 2030 sobre el Desarrollo Sostenible, una oportunidad para que los países y sus sociedades pudieran emprender un nuevo camino con el que mejorar la vida de todos, sin dejar a nadie atrás. La Agenda cuenta con 17 Objetivos de Desarrollo Sostenible, que incluyen desde la eliminación de la pobreza hasta el combate al cambio climático, la educación, la igualdad de la mujer, la defensa del medio ambiente o el diseño de nuestras ciudades. Por lo tanto, se ha considerado oportuno incluir la alineación de los objetivos estratégicos del PDyOT a los Objetivos de Desarrollo Sostenible ODS 2030, buscando establecer vínculos a un nivel mayor de planificación. fundamentales también conocidas como las «5 p»: personas, prosperidad, planeta, participación.





3.7. Matrices Objetivos Estratégicos, Indicadores y Metas Por Componente

COMPONENTE: BIOFÍSICO

Prioridad nacional:

- Integrar aspectos de la gestión pública en el reconocimiento de los derechos de la naturaleza a través de temas de conservación y gestión del patrimonio nacional, responsabilidad social en el acceso a los recursos naturales, la minimización de los impactos negativos de actividades humanas y el cambio climático.
- Impulsar una producción nacional con alto valor agregado, diversificada, inclusiva y responsable, tanto en lo social como en lo ambiental.

Objetivo estratégico	Objetivo PNDTUV 2017-2021	Objetivo de Desarrollo Sostenible ODS - 2030	Indicador	Plazo de Ejecución	Política Publica	Competencia
Conservar, proteger y recuperar los ecosistemas frágiles de la parroquia con la participación activa de autoridades y ciudadanía	Objetivo 3: Garantizar los derechos de la naturaleza para las actuales y futuras generaciones	13.- Adoptar medidas urgentes para combatir el cambio climático y sus efectos	-Número de proyectos de preservación y cuidado de la biodiversidad ejecutados	2 años	Promover e implementar la reforestación con fines de conservación.	GAD Parroquial Timbiré: Planificar junto con otras instituciones del sector público y actores de la sociedad el desarrollo parroquial y su correspondiente ordenamiento territorial
Promover la conservación y el manejo sustentable de los recursos hídricos de la parroquia en coordinación y articulación con otros niveles de gobierno a nivel cantonal.		6.- Garantizar la disponibilidad y la gestión sostenible del agua y el saneamiento para todos	-Número de fuentes hídricas recuperadas -Número de talleres de sensibilización sobre la importancia de fuentes hídricas	1 años	Promover el manejo sustentable de la cuencas hidrográficas	



COMPONENTE: SOCIOCULTURAL

Prioridad nacional:

- Garantizar una vida digna en igualdad de oportunidades, erradicación de la pobreza, equidad, educación accesible y pertinente, salud inclusiva y preventiva, trabajo y empleo digno, protección social, vivienda y acceso a servicios básicos.
- Reconocer la diversidad como base para el desarrollo de una sociedad justa, equitativa y solidaria.
- Erradicación de la discriminación y exclusión en todas sus manifestaciones.
- Construir una nación basada en la plurinacionalidad e interculturalidad, salvaguardando los territorios ancestrales, conservando y revitalizando el patrimonio cultural (material e inmaterial) y natural.

Objetivo estratégico	Objetivo PNDTUV 2017-2021	Objetivo de Desarrollo Sostenible ODS - 2030	Indicador	Plazo de ejecución	Política Pública	Competencia
-Facilitar a través de la gestión con entidades públicas, el uso y el acceso a espacios y servicios públicos de calidad y calidez.	Objetivo 1. Garantizar una vida digna con iguales oportunidades para todas las personas	3. Garantizar una vida sana y promover el bienestar de todos a todas las edades	-Número de gestiones realizadas con instituciones para el mejoramiento de los servicios públicos en la parroquia.	1 Año	Promover el mejoramiento de los servicios públicos para la población	GAD Parroquial: Gestionar, coordinar y administrar los servicios públicos que le sean delegados o descentralizados por otros niveles de gobierno.



<p>-Fortalecer la integración e inclusión en el territorio parroquial, mediante la creación de espacios públicos adecuados, incluyentes el fomento de la cultura local, las artes, el deporte y la recreación</p>	<p>Objetivo 2. Afirmar la interculturalidad y plurinacionalidad, revalorizando las identidades diversas.</p>	<p>11. Lograr que las ciudades y los asentamientos humanos sean inclusivos, seguros, resilientes y sostenibles</p>	<p>-Números de grupos culturales conformados.</p>	<p>4 años</p>	<p>Promover y patrocinar las culturas, las artes, las actividades deportivas y recreativas en beneficio de la colectividad.</p>	<p>GAD Parroquial: Planificar, construir y mantener la infraestructura física, los equipamientos y los espacios públicos de la parroquia</p>
<p>Promover procesos de cohesión, inclusión y equidad social en la parroquia con enfoque de género, generacional e intercultural</p>			<p>-Número de eventos de información y formación para la promoción del arte y la cultura implementados.</p>		<p>4 Años</p>	



COMPONENTE: ECONÓMICO

Prioridad nacional: - Cubrir las necesidades sociales mediante el fomento de la generación de trabajo y empleo dignos y de calidad.

Objetivo estratégico	Objetivo PNTUV	Objetivo de Desarrollo Sostenible ODS - 2030	Indicador	Plazo de Ejecución	Política Publica	Competencia
Incrementar la productividad agropecuaria, agroforestal y agroecológica de la parroquia considerando el uso sustentable de los recursos naturales	Consolidar la sostenibilidad del Sistema económico social y solidario, y afianzar la dolarización	1. Poner fin a la pobreza en todas sus formas y en todo el mundo	-Número de proyectos para fomentar el desarrollo productivo implementadas	2 Años	Incentivar las practicas compatibles con la sustentabilidad ambiental en los procesos productivos y las actividades humanas	Incentivar el desarrollo de actividades productivas comunitarias la preservación de la biodiversidad y la protección del ambiente
Gestionar mediante alianzas estratégicas con instituciones públicas/ privadas, capacitaciones sobre educación financiera que faciliten el acceso a créditos productivos.	Desarrollar las capacidades productivas y del entorno para lograr la soberanía alimentaria y el buen vivir	8. Promover el crecimiento económico sostenido, inclusivo y sostenible, el empleo pleno y productivo y el trabajo decente para todos	-Número de gestiones con entidades financieras realizadas	4 años	Fortalecer la producción rural y agropecuaria familiar campesina	
Gestionar la realización de capacitaciones direccionadas a los sectores que efectúan las principales actividades productivas.			-Número de capacitaciones a productores locales realizadas	2 Años		



COMPONENTE: ASENTAMIENTOS HUMANOS

Prioridad nacional:

- Garantizar una vida digna en igualdad de oportunidades, erradicación de la pobreza, equidad, educación accesible y pertinente, salud inclusiva y preventiva, trabajo y empleo digno, protección social, vivienda y acceso a servicios básicos.
- Plantear la gestión efectiva de los Gobiernos Autónomos Descentralizados en la prestación de servicios públicos a su cargo (agua, saneamiento, seguridad, vialidad, etc.), en coordinación adecuada con el Gobierno Central.

Objetivo estratégico	Objetivo PNDTV 2017-2021	Objetivo de Desarrollo Sostenible ODS - 2030	Indicador	Plazo de ejecución	Política Pública	Competencia
<p>Realizar a través de la alianza público-privada la gestión de obras básicas y servicios de calidad y calidez necesaria para beneficio de las familias que habitan en el territorio.</p> <p>Disminuir la vulnerabilidad de la parroquia mediante el trabajo conjunto con el GAD cantonal y la Secretaría de Gestión de Riesgo para la creación del el plan de riesgo de la parroquia.</p>	<p>Objetivo 1: Garantizar una vida digna con iguales oportunidades para todas las personas.</p> <p>Objetivo 3. Garantizar los derechos de la naturaleza para las actuales y futuras generaciones.</p>	<p>11. Lograr que las ciudades y los asentamientos humanos sean inclusivos, seguros, resilientes y sostenibles</p> <p>13. Adoptar medidas urgentes para combatir el cambio climático y sus efectos</p>	<p>-Porcentaje de familias con acceso a servicios básicos de calidad</p> <p>- Comunidades o recintos con acceso servicio de agua tratada y apta para el consumo humano.</p>	4 años	<p>Fomentar y vigilar las obras y la calidad de los servicios públicos.</p> <p>Organizar y capacitar a los pobladores de la Parroquia para para fomentar una cultura de prevención del riesgo.</p>	<p>GAD Parroquial: -- Desarrollar mesas de trabajo con el Gobierno Cantonal, para lograr mejorar la calidad de los servicios públicos en el Territorio.</p> <p>-Planificar, construir y mantener la infraestructura física, de la parroquia</p>
			<p>-Número de espacios vulnerables y áreas determinadas seguras en caso de riesgo.</p>	2 años		



COMPONENTE: MOVILIDAD, CONECTIVIDAD Y ENERGIA

Prioridad nacional:

- Plantear la gestión efectiva de los Gobiernos autónomos descentralizados en la presentación de los servicios públicos a su cargo.

Objetivo estratégico	Objetivo PNTUV	Objetivo de Desarrollo Sostenible ODS - 2030	Indicador	Meta	Política Publica	Competencia
-Impulsar la movilidad segura en la parroquia mediante el mejoramiento de la red vial y el sistema de transporte previniendo y reduciendo los riesgos de infraestructura	Objetivo 1: Garantizar una vida digna con iguales oportunidades para todas las personas Objetivo 6: Desarrollar las capacidades productivas y del entorno para lograr la soberanía alimentaria y el Buen Vivir rural.	11. Lograr que las ciudades y los asentamientos humanos sean inclusivos, seguros, resilientes y sostenibles	-Número de vías mejoradas al año 2023	4 años	Garantizar la interconectividad rural y la dotación de infraestructura adecuada de calidad e incluyente.	-GAD parroquial -Planificar y mantener, en coordinación con los gobiernos provinciales, la vialidad parroquial rural -Gestionar, coordinar y administrar los servicios públicos que le sean delegados o descentralizados por otros niveles de gobierno
-Gestionar el aumento de la cobertura de alumbrado público en las zonas que no cuentan con este servicio.		7. Garantizar el acceso a una energía asequible, segura, sostenible y moderna para todos	-Números de lugares abastecido con el servicio de alumbrado publico	2 años	Fomentar y vigilar las obras y la calidad de los servicios públicos	



COMPONENTE: POLÍTICO INSTITUCIONAL Y DE PARTICIPACIÓN CIUDADANA

Prioridades nacionales:

- Garantizar una vida digna en igualdad de oportunidades, erradicación de la pobreza, equidad, educación accesible y pertinente, salud inclusiva y preventiva, trabajo y empleo digno, protección social, vivienda y acceso a servicios básicos
- Consolidar la participación de manera inclusiva, en la que confluya la visión de jóvenes, niños, mujeres, profesionales y estudiantes, trabajando de manera conjunta en espacios rurales y urbano.

Objetivo estratégico	Objetivo PNTUV	Objetivo de Desarrollo Sostenible ODS - 2030	Indicador	Plazo de Ejecución	Política Publica	Competencia
Generar talleres que motiven a los pobladores al empoderamiento de los temas inherentes a la comunidad.	Objetivo 7: Incentivar una sociedad participativa , con un Estado cercano al servicio de la ciudadanía	Objetivo 16: Promover sociedades pacíficas e inclusivas para el desarrollo sostenible, facilitar el acceso a la justicia para todos y crear instituciones eficaces, responsables e inclusivas a todos los niveles	Número de talleres que incentiven participación ciudadana	1 año	Promover el diálogo como forma de convivencia democrática, mecanismo para la solución de conflictos y la generación de acuerdos locales y nacionales para afianzar la cohesión social.	Promover la organización de los ciudadanos de las comunas, recintos y demás asentamientos rurales con el carácter de organizaciones territoriales de base
Fortalecer las capacidades institucionales del GAD parroquial para garantizar un mejor servicio a la comunidad basado en la transparencia y el adecuado acceso la información	Objetivo 1: Garantizar una vida digna con iguales oportunidades para todas la personas		Diálogos con instituciones que generan cobertura a estas necesidades	1 año		



1.1. Presentación Consolidada de la Propuesta; Programas y Proyectos

Respecto a los Planes de Desarrollo, Sagaon (2011) aporta que un plan está conformado por acciones consideradas como herramientas que permiten crear un modelo para llevar a cabo el proceso de operación de una organización. El plan de acción permite contar con el detalle de cada una de las actividades establecidas, quienes se encargarán de las mismas y que recursos se necesitan, el tiempo necesario para conseguir lo que se requiere.

Para Andrés. E. Miguel el Programa es una serie de acciones definidas para la realización del Plan que incluye la determinación de las actividades, sus tiempos y responsables. Para el mismo autor los programas constituyen el puente que facilitará la realización del plan en la región, Pueden ser de corto, mediano o largo plazos, de tipo económico, político, social, cultural, ambiental, de infraestructura, etcétera.

Y como los programas que se derivan de un plan general pueden ser de diversos tipos cabe señalar que de acuerdo con el interés de este estudio existen planes sectoriales, especiales y o programas de desarrollo regional que han sido conceptualizados de diversas formas.

Los proyectos forman parte de un plan y de un programa; tienen una duración más corta y por lo general, pocos promotores. Se formulan cuando existen actividades nuevas, incluyendo mejoras, reformas.

Según explica Paul Roberts (2012), tienen una fecha de inicio y de fin, formulan objetivos específicos; de esta manera proporciona el control para que una organización progrese; son únicos, cumplen calendarios, manejan un presupuesto autónomo y recurren a un abanico de recursos. Un proyecto requerirá de un conjunto de capacidades, conocimientos, habilidades y experiencia de personas.



Componente	Objetivo PNDTV 2017-2021	Programa Proyecto	Objetivo del programa/proyecto	Meta del programa/Proyecto	Área de influencia/localización	Articulación con otros actores	Presupuesto Referencial	Mecanismo de financiamiento	Periodo de ejecución programa/proyecto			
									2020	2021	2022	2023
Biofísico	Objetivo 3: Garantizar los derechos de la naturaleza para las actuales y futuras generaciones	Reforestación ambiental y restauración de las riberas de los ríos en la parroquia Timbire	Mitigar el riesgos provocado por la deforestación y el desbrde de ríos en la parroquia	Reforestar áreas e interveir 3 puntos de desbordamiento de ríos hasta el año 2022	-Las Antonias -Tachina -San José	-MAE -GADPE -MAG	-	Gestión	X	X	X	
		Concientización sobre saneamiento ambiental y eliminación de desechos solidos	Educar a la comunidad en relación con el cuidado de medio ambiente y tratamiento de desechos	Realizar 4 capacitaciones en saneamiento ambiental hasta el año 2023	Todo el territorio Parroquial	-GADPE -MAE -Proto Ecuador	\$ 800	Convenio	X	X	X	X
		Implementación de puntos estratégicos de recolección de desechos solidos	Impulsar el manejo y almacenamiento adecuado de desechos solidos	Implementar puntos de recolección en los 5 recintos de la parroquia hasta el año 2021	-Las Antonias -Nueva Unión -Tachina -San José -Nueva	GAD Municipal Eloy Alfaro	-	Gestión	X	X		



					Esperanza								
Biofísico	Objetivo 3: Garantizar los derechos de la naturaleza para las actuales y futuras generaciones	Implementación de veedurías ciudadanas para el cuidado de la biodiversidad de la parroquia	Articular la participación de la ciudadanía en el cuidado de la biodiversidad de la parroquia	Crear 1 Veeduría ciudadana por año en la parroquia hasta el año 2023	- Cabecera Parroquial	-CPCCS -GAD Municipal Eloy Alfaro	\$ 8.000	Recurso Del GAD	X	X	X	X	
		Implementación de mesas de capacitación para el manejo adecuado del sistema de agua de la parroquia	Educar a la comunidad para el adecuado uso del sistema de agua a implementarse en la parroquia	Realizar 1 capacitación en todo el territorio parroquial para el año 2020	Todo el territorio Parroquial	-GAD Parroquial -Protos Ecuador	\$200	Recurso Del GAD	X				
		Relleno de pozos excavados por compañías mineras	Reducir el impacto de la contaminación minera en la parroquia	Rellenar EL 100% de los pozos creados por la minería que sirven de agentes contaminantes del suelo hasta el año 2023	-Cabecera Parroquial	-Ministerio del Ambiente -GADPE	-	Gestión	X	X	X	X	



Sociocultural	Objetivo 1: Garantizar una vida digna con iguales oportunidades para todas las personas	Capacitación en temas de prevención de enfermedades	Educar a la comunidad en temas inherentes a la salud y la prevención de enfermedades	Realizar 4 capacitaciones por años en temas de salud en la parroquia hasta el año 2023	Todo el territorio Parroquial	-GAD Parroquial -Ministerio de salud pública MSP	\$2.400	Recurso Del GAD	X	X	X	X
	Objetivo 2. Afirmar la interculturalidad y plurinacionalidad, revalorizando las identidades diversas	Promoción de eventos de tipo cultural en la parroquia Timbire	Impulsar el fortalecimiento cultural e identidad de la parroquia	Realizar 1 evento de promoción cultural por año hasta el 2023	Todo el territorio Parroquial	-GAD Parroquial	\$80.000	Recurso Del GAD	X	X	X	X
Sociocultural	Objetivo 1: Garantizar una vida digna con iguales oportunidades para todas las personas	Proyecto de atención integral a los niños de la parroquia a través del centro de desarrollo infantil CDI	Brindar atención adecuada a los grupos de atención prioritaria en la parroquia	Aportar durante los 4 años de administración del GAD en el desarrollo de actividades del CDI en beneficio de los niños de la parroquia Timbire hasta el año 2023	Todo el territorio Parroquial	-GAD Parroquial Ministerio de inclusión económica y social (MIES)	\$20.000	Convenio	X	X	X	X
	Objetivo 1: Garantizar una vida digna con iguales oportunidades para todas las personas	Proyecto de atención integral para los adultos mayores de la parroquia Timbire	Brindar atención adecuada a los grupos de atención prioritaria en la parroquia	Aportar durante los 4 años de administración del GAD en el desarrollo de actividades en beneficio de los adultos mayores hasta el año 2023	Todo el territorio Parroquial	-GAD Parroquial	\$8.000	Recurso Del GAD	X	X	X	X



		Mejoramiento de espacios deportivos en la parroquia Timbire	Recuperar la infraestructuras deportivas y de recreación en la parroquia hasta el año 2022	Realizar el mejoramiento de 2 infraestructuras deportivas en la parroquia hasta el año 2022	-Las Antonias	-GAD Parroquial GADPE	-	Gestión		X	X	
Económico Productivo	Objetivo 5. Impulsar la productividad y competitividad para el crecimiento económico sostenible de manera redistributiva y solidaria.	Acondicionamiento del área del malecón escénico de la parroquia con fines turísticos	Impulsar el desarrollo económico de la parroquia a través el turismo local mediante el acondicionamiento del malecón de la parroquia hasta el año 2022	Acondicionar el 100% de la infraestructura del malecón escénico de la parroquia para el 2021	-Cabecera Parroquial	-GAD Parroquial GADPE MINTUR	\$ 100.000	Gestión			X	X
Económico Productivo	Objetivo 5. Impulsar la productividad y competitividad para el crecimiento económico sostenible de manera redistributiva y solidaria.	Fortalecimiento de fincas agroecológicas en la parroquia	Aumentar la productividad de las actividades agrícolas en el territorio con enfoques ecológicos	Impulsar actividades de capacitación con los propietarios de fincas de la parroquia hasta el año 2021	Todo el territorio Parroquial	-MAG -Secretaria del Buen Vivir -GAD Parroquial -AMATIF	\$200.000	Gestión	X	X		
		Proyecto manos que germinan el desarrollo de la mujer y la familia en comunidad	Aumentar la productividad de las familias de la parroquia	Brindar capacitación en temas de emprendimiento a familias de la parroquia hasta el 2023	Todo el territorio Parroquial	-GAD Parroquial -AMATIF	-	Gestión		X	X	X



Económico Productivo		Capacitación a mujeres productoras de la parroquia Timbire	Articular los enfoques de género en la promoción del desarrollo económico de la parroquia	Gestionar capacitaciones para mujeres productoras hasta el año 2021	Todo el territorio Parroquial	-Ministerio de la Producción BanEcuador -Banco de Pacífico	\$2.000	Gestión	X	X		
		Fortalecimiento de la cadena productiva y el procesamiento de cacao fino de aroma	Fortalecer el procesamiento de cacao a través de capacitaciones técnicas	Consolidar el proyecto en la parroquia hasta el año 2023	Todo el territorio Parroquial	-Gad Parroquial	\$97.000	Convenio			X	X
Asentamientos Humanos	Objetivo 1: Garantizar una vida digna con iguales oportunidades para todas las personas	Construcción de la primera fase de aceras y bordillos en la cabecera parroquial	Mejorar la infraestructura física de la parroquia	Culminar el 100% de la primera fase de la construcción de aceras y bordillos hasta el año 2020	Cabecera Parroquial	DBE Banco de Desarrollo del Estado	\$124.000	Crédito	X	X		
		Cerramiento del cementerio general de la parroquia Timbire	Impulsar el mejoramiento de los espacios de uso público y cultural de la parroquia	Culminar el 100% del cerramiento del cementerio de la parroquia hasta el año 2022	Cabecera Parroquial	-GAD Municipal Eloy Alfaro	\$51.000	Gestión		X	X	
		Construcción de la segunda etapa del cerramiento del coliseo de la cabecera parroquial	Mejorar los espacios deportivos y de recreación	Construir la segunda etapa del cerramiento del coliseo hasta el año 2023	Cabecera Parroquial	-GAD Municipal Eloy Alfaro	\$165.000	Gestión				X



Asentamientos Humanos	Objetivo 1: Garantizar una vida digna con iguales oportunidades para todas las personas	Repotenciación del sistema de agua para la parroquia Timbire	Mejorar el servicio de suministro de agua para la parroquia	Abastecer de agua potable a las 6 localidades de la parroquia hasta el año 2022	Todo el territorio Parroquial	-GAD Municipal Eloy Alfaro	-	Gestión	X	X		
		Construcción de muro de contención para evitar deslizamientos	Prevenir riesgos en las localidades de la parroquia	Construir 2 muros de contención para prevenir riesgos hasta el año 2023	-Cabecera Parroquial -Las Antonias -Tachina -San José	-GAD Municipal Eloy Alfaro -Secretaría de gestión de Riesgos -GADPE	-	Gestión		X	X	X
		Capacitación en riesgo para concientizar a la comunidad respecto a la construcción de viviendas cerca de transformadores de alta tensión	Prevenir riesgos en las localidades de la parroquia	Realizar 4 capacitaciones en prevención de riesgos hasta el 2023	Cabecera Parroquial	-CNEL -GADPE	-	Gestión		X	X	X
		Mejoramiento del alumbrado público de las localidades de la parroquia Timbire	Mitigar las deficiencias en los servicios de alumbrado en la parroquia	Reparar el 100% de las luminarias afectadas en las localidades de la parroquia hasta el año 2020	-Nueva Unión -Tachina	CNEL	-	Gestión	X	X	X	X
		Construcción de batería sanitaria en la parroquia Timbire	Mejorar la infraestructura de la parroquia y la prestación de servicios públicos	Construir 1 batería Sanitaria en la parroquia Timbire para el año 2021	-Cabecera Parroquial	GAD Parroquial	\$ 18.000	Recurso Del GADME		X	X	



	Objetivo 1: Garantizar una vida digna con iguales oportunidades para todas las personas	Construcción De la segunda etapa de aceras y bordillos en la parroquia Timbire	Mejorar la infraestructura física de la parroquia	Culminar el 100% de la segunda fase de la construcción de aceras y bordillos hasta el año 2021	Cabecera Parroquial	GAD Parroquial	-	Gestión		X	X	
		Mejoramiento y ampliación del sistema de alcantarillado de la parroquia	Mejorar la infraestructura física de la parroquia	Construir el 100% del sistema de alcantarillado de la parroquia hasta el 2023	Cabecera Parroquial	-GAD Municipal Eloy Alfaro	-	Gestión	X	X	X	X
		Construcción de un parque en la cabecera parroquial de Timbire	Mejorar la infraestructura física y espacios de convivencia de la parroquia	Culminar la construcción del parque en la parroquia para el año 2023	Cabecera Parroquial	-GAD Municipal Eloy Alfaro	-	Gestión				
Movilidad, conectividad y energía	Objetivo 5. Impulsar la productividad y competitividad para el crecimiento económico sostenible de manera redistributiva y solidaria.	Mejoramiento de las vías que conectan las localidades de la parroquia Timbire	Mejorar la vialidad de la parroquia y el acceso a sus localidades	Mejorar el acceso a 4 vías importantes de la parroquia hasta el 2023	-Las Antonias -Zabaleta -La Y de Alman -Nueva Esperanza	GADPE	-	Gestión	X	X	X	X
		Implementación de mesas de capacitación para la concientización del pago de la energía	Concientizar a la comunidad respecto a la importancia del cumplimiento del	Realizar 1 capacitación en todo el territorio parroquial para	Todo el territorio Parroquial	-GAD Parroquial	\$200	Convenio		X	X	



Movilidad, conectividad y energía	Objetivo 1: Garantizar una vida digna con iguales oportunidades para todas las personas	eléctrica en la parroquia	pago de la energía eléctrica	el año 2020		-CNEL							
		Implementación de Antena para dotar de internet a la cabecera parroquial	Mejorar la comunicación de la parroquia y el acceso a las TICS	Colocar 1 antena wifi en la parroquia para el año 2020	Cacera Parroquial	GAD Parroquial	\$ 7.000	Recurso Del GAD	X				
		Implementación de punto de conectividad Wifi en beneficio de los adultos mayores de la parroquia	Mejorar el acceso a la información de los adultos mayores de la parroquia	Colocar 1 punto wifi en el centro de adultos mayores de la parroquia para el año 2020	Cacera Parroquial	GAD Parroquial GADPE	-	Gestión	X				
		Implementación de puntos wifi en las localidades de la parroquia	Mejorar la comunicación de la parroquia y el acceso a las TICS	Colocar 2 puntos wifi en la parroquia para el año 2020	-Las Antonias -Cabecera Parroquial	GAD Parroquial	\$1.000	Recurso Del GAD	X				
Político institucional y participación ciudadanía	Objetivo. 7 Incentivar una sociedad participativa, con un Estado cercano al servicio de la ciudadanía	Mejoramiento de las instalaciones del GAD parroquia de Timbire	Mejorar la capacidad operativa del GAD	Realizar trabajos de mejoramiento al 100% de las instalaciones del GAD Parroquial hasta el año 2021	- Cabecera Parroquial	GAD Parroquial	\$ 7.000	Recurso Del GAD		X	X		

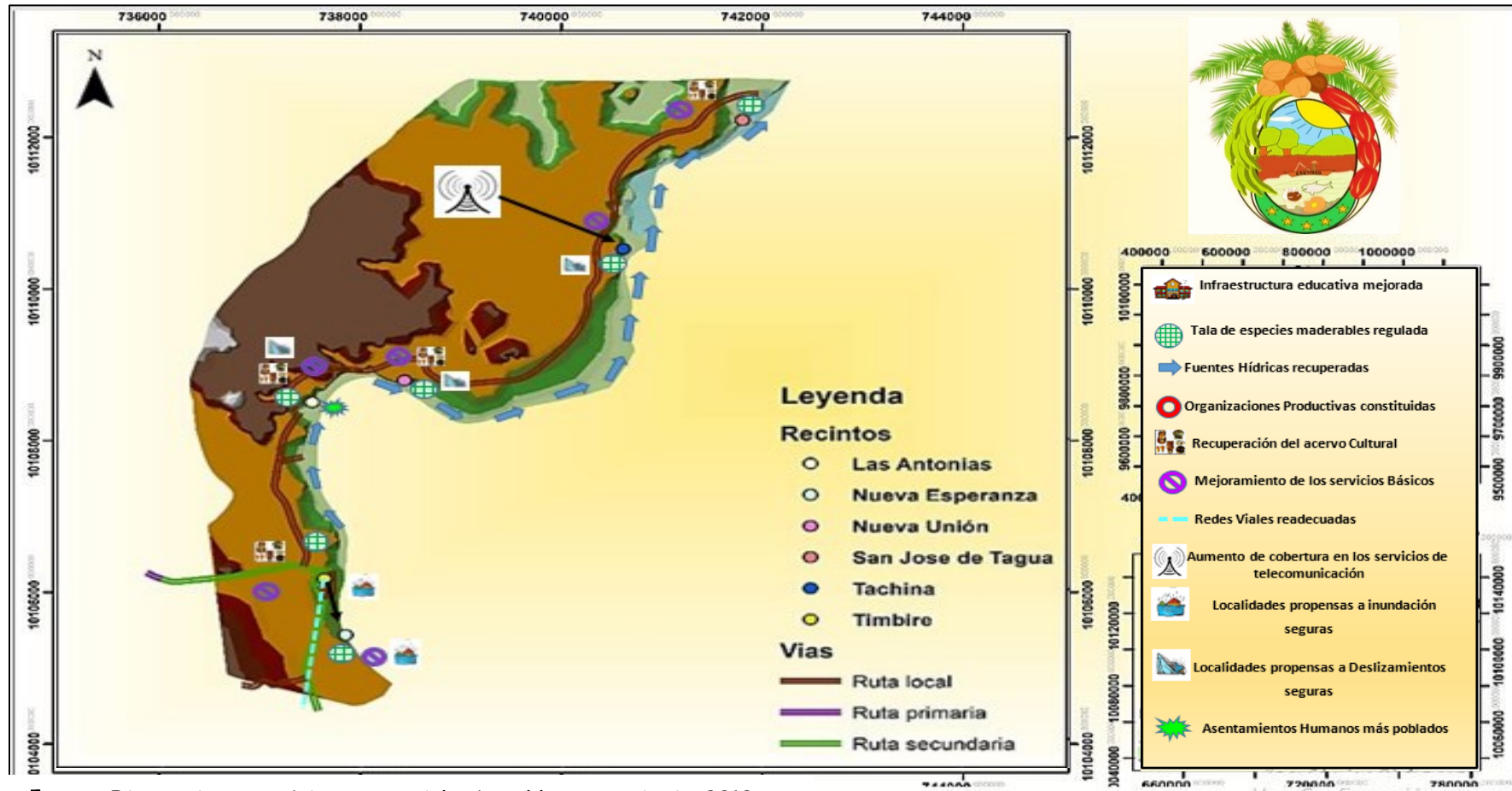


Político institucional y participación ciudadanía	Objetivo. 7 Incentivar una sociedad participativa, con un Estado cercano al servicio de la ciudadanía	Fortalecimiento de las organizaciones sociales y productivas de la parroquia Timbire	Promover el fortalecimiento organizativo para el desarrollo económico y social de la parroquia	Desarrollar 1 capacitación por año en temas de fortalecimiento organizativo hasta el año 2023	Todo el territorio Parroquial	GAD Parroquial	\$800	Recurso Del GAD	X	X	X	X
		Capacitación en fortalecimiento organizacional y participación ciudadana en la parroquia Timbire	Fomentar la cohesión social y la participación ciudadana en la parroquia	Desarrollar 1 capacitación por año en temas de organización social y participación ciudadana hasta el año 2023	Todo el territorio Parroquial	GAD Parroquial Consejo de Participación ciudadana y control social (CPCCS)	\$2.400	Recurso Del GAD	X	X	X	X



1.1. Modelo territorial deseado

El modelo territorial deseado, proyecta la imagen ideal de la parroquia a través de una representación gráfica del territorio, para llevar a cabo -de manera sostenible, segura, adecuada, equitativa y eficiente- la ocupación y actividades de la población en su territorio.




Fuente: Diagnostico estratégico parroquial – Asamblea comunitaria ,2019

Elaboración: Equipo Técnico Información Confiable S.A



FASE III

MODELO DE GESTIÓN





1. Modelo de gestión

Se entiende como modelo de gestión al “conjunto de procedimientos y acciones que se encaminan a la implementación de la Propuesta del PDyOT; requiere de estructura organizacional del GAD acorde a sus necesidades y la articulación entre actores territoriales para solventar problemas y fomentar” (Secretaría Técnica planifica Ecuador, 2019).

A partir de la identificación de los problemas y potencialidades del Diagnóstico Estratégico se establecerán los mecanismos de coordinación para la implementación de programas y proyectos de competencia exclusiva de los GAD, así como alianzas, convenios u otras modalidades de gestión (mancomunidades, consorcios, convenios de delegación, entre otros). Complementariamente, cabe recalcar que para que esto sea posible se identificarán las brechas presupuestarias que constituyan una limitación y los aspectos normativos o regulatorios requeridos para facilitar la ejecución del PDOT.

En ese sentido el presente modelo de gestión ha sido elaborado teniendo en cuenta las recomendaciones especificadas en la guía para la actualización/ actualización de los planes de desarrollo y ordenamiento territorial parroquiales, para ello se han identificado 3 líneas de acción sobre las cuales se encaminará el modelo de gestión de la parroquia.

- Proyectos relacionados con las competencias exclusivas del GAD y que cuentan con el presupuesto para su ejecución
- Proyectos relacionados con las competencias exclusivas y concurrentes del GAD y que requieren presupuesto o acciones de otros actores para su ejecución.
- Proyectos que no están relacionadas a las competencias del GAD y que requieren presupuesto y acciones de otros actores para su ejecución.

1.1. Estrategias de articulación

A partir de la elaboración del diagnóstico y el análisis de problemas y potencialidades a nivel parroquial, se identificaron problemáticas que por sus características y escala no pueden ser solventadas ni ejecutadas por parte del GAD, por ser competencia de otros niveles de gobierno.



Para este tipo de situaciones se plantea la elaboración de estrategias de articulación, las cuales establecen las acciones que deben ser realizadas por parte del GAD parroquial para la articulación y coordinación con otros niveles de gobierno o instituciones. A continuación, se presentan las estrategias de articulación planteadas para el Gobierno autónomo Descentralizado Parroquial de Selva Alegre:

Estrategias de Articulación		
Objetivos estratégicos	Ministerio/GAD/EP	Acciones
OE1: Conservar, proteger y recuperar los ecosistemas frágiles de la parroquia con la participación activa de autoridades y ciudadanía	GAD Parroquial- GAD Provincial Esmeraldas GADPE - Ministerio de Ambiente MA	Gestionar la cooperación de instituciones del estado para el diseño de proyectos encaminados hacia el cuidado de la biodiversidad de la parroquia
OE2: Promover la conservación y el manejo sustentable de los recursos hídricos de la parroquia en coordinación y articulación con otros niveles de gobierno a nivel cantonal.	GAD Parroquial- GAD Provincial Esmeraldas GADPE – GAD Municipal Eloy Alfaro- Senagua- Medio Ambiente	Implementar mesas de trabajo con MAE, GAD municipal Eloy Alfaro, para organizar un sistema de monitoreo de la calidad del recurso hídrico en coordinación y articulación con otros niveles de gobierno a nivel cantonal
OE3: Facilitar a través de la gestión con entidades públicas, el uso y el acceso a espacios y servicios públicos de calidad y calidez.	GAD Parroquial- GAD Provincial Esmeraldas GADPE - Ministerio de Salud Pública MSP	Implementar mesas de trabajo con la finalidad de gestionar el mejoramiento de los servicios de salud en la parroquia , y readecuaciones a los espacios públicos y culturales de la parroquia
OE4: Fortalecer la integración e inclusión en el territorio parroquial, mediante la creación de espacios públicos adecuados, incluyentes el fomento de la cultura local, las artes, el deporte y la recreación	GAD Parroquial- GAD Provincial Esmeraldas GADPE- Cooperación externa	Realizar reuniones con el pleno de la junta parroquial con el propósito de planificar el desarrollo de actividades inherentes a la cultura, el deporte y el sano esparcimiento en la parroquia
OE5: Promover procesos de cohesión, inclusión y equidad social en la parroquia con enfoque de género, generacional e intercultural	GAD Parroquial-Ministerio de Inclusión Económica y Social MIES	Realizar mesas de trabajo con las entidades correspondientes a fin de planificar procesos de desarrollo encaminados hacia los grupos de atención prioritaria en la parroquia



OE6: Incrementar la productividad agropecuaria, agroforestal y agroecológica de la parroquia considerando el uso sustentable de los recursos naturales	GAD Parroquial - Ministerio de Agricultura y Ganadería MAG	Coordinar con los ministerios correspondientes , a fin de capacitar a los productores de la parroquia en temas correspondientes al aprovechamiento sustentable de los recursos naturales de la parroquia
OE7: Gestionar mediante alianzas estratégicas con instituciones públicas/ privadas, capacitaciones sobre educación financiera que faciliten el acceso a créditos productivos	GAD Parroquial – BanEcuador Banco del Pacífico- Banco de Desarrollo	Promover la productividad en la parroquia mediante capacitación a través de la gestión con entidades que brinden asistencia financiera y acceso a créditos productivos
OE8: Gestionar la realización de capacitaciones direccionadas a los sectores que efectúan las principales actividades productivas.	GAD Parroquial - Ministerio de Agricultura y Ganadería MAG- Ministerio del Ambiente MA	Realizar convenios de capacitación en técnicas y procesos , en la parroquia dirigida especialmente a los principales productores de la parroquia
OE9: Realizar a través de la alianza público-privada la gestión de obras básicas y servicios de calidad y calidez necesaria para beneficio de las familias que habitan en el territorio.	GAD Parroquial-GAD Municipal Eloy Alfaro- GAD Provincial Esmeraldas GADPE	Implementar mesas de trabajo direccionadas a planificar y priorizar obras de mejoramiento a los servicios básicos de la parroquia
OE10: Disminuir la vulnerabilidad de la parroquia mediante el trabajo conjunto con el GAD cantonal y la Secretaría de Gestión de Riesgo para la creación del plan de riesgo de la parroquia	GAD Parroquial-GAD Municipal Eloy Alfaro- Secretaría de Gestión de Riesgo	Realizar mesas de trabajo con énfasis en la prevención , en la identificación de zonas vulnerables y creación de un plan de riesgo para la parroquia
OE11: Impulsar la movilidad segura en la parroquia mediante el mejoramiento de la red vial y el sistema de transporte previniendo y reduciendo los riesgos de infraestructura	GAD Parroquial - GAD Provincial Esmeraldas GADPE	Gestionar el mejoramiento de las vías que conectan las localidades del territorio parroquial con énfasis en la reducción de riesgo en la infraestructura vial y el transporte seguro
OE12: Gestionar el aumento de la cobertura de alumbrado público en las zonas que no cuentan con este servicio.	GAD Parroquial-CNEL	Gestionar , inspecciones a fin de determinar las localidades que necesitan de la implementación y mejoramiento del servicio eléctrico
OE13: Generar talleres que motiven a los pobladores al empoderamiento de los temas inherentes a la comunidad.	GAD Parroquial- Consejo de participación ciudadana y control social CPCCS	Implementar procesos de conocimiento y empoderamiento a los moradores de la parroquia respecto a las diferentes formas de participación política y ciudadana , a fin de generar espacios



		democráticos en los que se logren consensos útiles para la parroquia entre las autoridades sus mandantes
OE14: Fortalecer las capacidades institucionales del GAD Municipal para garantizar un mejor servicio a la comunidad basado en la transparencia y el adecuado acceso la información	GAD Parroquial- GAD Municipal Eloy Alfaro- Consejo de participación ciudadana y control social CPCCS	Capacitar a los miembros del GAD parroquial en temas de gobernanza y administración pública, a fin de tener una administración fortalecida y capacitada para gobernar el territorio



1.1. Gestión a través de competencias exclusivas del GAD y que cuentan con el presupuesto para su ejecución

Etapa Propuesta			Estrategia	
Programa/Proyecto	Competencia	Prepuestro Referencial	Actividades	Responsable
Implementación de veedurías ciudadanas para el cuidado de la biodiversidad de la parroquia	Planificar junto con otras instituciones del sector público y actores de la sociedad el desarrollo parroquial y su correspondiente ordenamiento territorial	\$ 8.000	Crear 1 Veeduría ciudadana por año en la parroquia para el cuidado de la biodiversidad de la parroquia	GAD Parroquial
Implementación de mesas de capacitación para el manejo adecuado del sistema de agua de la parroquia		\$200	Realizar 1 capacitación en todo el territorio parroquial para el año 2020 respecto al adecuado uso del sistema de agua a implementarse en la parroquia	
Capacitación en temas de prevención de enfermedades	Gestionar, coordinar y administrar los servicios públicos que le sean delegados o descentralizados por otros niveles de gobierno.	\$2.400	Realizar 4 capacitaciones por año en temas de salud y prevención de enfermedades en la parroquia	GAD Parroquial
Promoción de eventos de tipo cultural en la parroquia Timbire		\$80.000	Impulsar el fortalecimiento cultural de la parroquia realizando 1 evento de promoción cultural por año hasta el 2023	GAD Parroquial
Proyecto de atención integral para los adultos mayores de la parroquia Timbire		\$8.000	Aportar durante los 4 años de administración del GAD en el desarrollo de actividades en beneficio de los adultos mayores	GAD Parroquial
Construcción de la primera fase de aceras y bordillos en la cabecera parroquial		\$124.000	Mejorar la infraestructura física de la parroquia con la construcción de la primera fase de la construcción de aceras y bordillos	GAD Parroquial



Construcción de batería sanitaria en la parroquia Timbire	Planificar, construir y mantener la infraestructura física, los equipamientos y los espacios públicos de la parroquia	\$ 18.000	Mejorar la infraestructura de la parroquia y la prestación de servicios públicos	GAD Parroquial
Implementación de Antena para dotar de internet a la cabecera parroquial de la parroquia		\$ 7.000	Mejorar la comunicación y el acceso a las TICS, colocando 1 antena wifi en la parroquia	GAD Parroquial
Implementación de puntos wifi en las localidades de la parroquia		\$1.000	Colocar 2 puntos wifi en las localidades de la parroquia	GAD Parroquial
Mejoramiento de las instalaciones del GAD parroquia de Timbire		\$ 7.000	Mejoramiento de las instalaciones y la capacidad operativa del GAD parroquia de Timbire	GAD Parroquial
Fortalecimiento de las organizaciones sociales y productivas de la parroquia Timbire	Promover la organización de los ciudadanos de las comunas, recintos y demás asentamientos rurales con el carácter de organizaciones territoriales de base	\$800	Promover el fortalecimiento organizativo para el desarrollo económico y social de la parroquia	GAD Parroquial
Capacitación en fortalecimiento organizacional y participación ciudadana en la parroquia Timbire		\$2.400	Fomentar la cohesión social y la participación ciudadana en la parroquia	GAD Parroquial



1.2. Proyectos relacionados con las competencias exclusivas y concurrentes del GAD y que requieren presupuesto o acciones de otros actores para su ejecución

Etapa Propuesta				Estrategia	
Programa/Proyecto	Competencia	Prepuestto Referencial		Actividades	Responsable
		Presupues to GAD	Otras Fuentes		
Concientización sobre saneamiento ambiental y eliminación de desechos solidos	Desarrollar mesas de trabajo con el Gobierno Cantonal, para lograr mejorar la calidad de los servicios públicos en el Territorio.	\$ 800	-	Educar a la comunidad con relación al cuidado de medio ambiente y tratamiento de desechos	GAD Parroquial
Proyecto de atención integral a los niños de la parroquia a traves del centro de desarrollo infantil CDI		\$20.000	-	los 4 años de administración del GAD en el desarrollo de actividades del CDI en beneficio de los niños de la parroquia	GAD Parroquial
Capacitación a mujeres productoras de la parroquia Timbire	Incentivar el desarrollo de actividades productivas comunitarias la preservación de la biodiversidad y la protección del ambiente	\$2.000	-	Articular los enfoques de género en la promoción del desarrollo económico de la parroquia	GAD Parroquial
Implementación de mesas de capacitación para la concientización del pago de la energía eléctrica en la parroquia		\$200	-	Concientizar a la comunidad respecto a la importancia del cumplimiento del pago de la energía eléctrica	GAD Parroquial



1.3. Proyectos que no están relacionadas a las competencias del GAD y que requieren presupuesto y acciones de otros actores para su ejecución

Etapa Propuesta	Estrategia		
Programa/Proyecto	Actividades	Fuente de Financiamiento	Responsable
Reforestación ambiental y restauración de las riberas de los ríos en la parroquia Timbire	Reforestar áreas e interveir 3 puntos de desbordamiento de ríos	Gestión con: MAE –GADPE - MAG	GAD Parroquial
Implementación de puntos estratégicos de recolección de desechos solidos	Implementar puntos de recolección en los 5 recintos de la parroquia	Gestión con: GAD Municipal Eloy Alfaro	GAD Parroquial
Relleno de pozos excavados por compañías mineras	Rellenar EL 100% de los pozos creados por la minería que sirven de agentes contaminantes del suelo	Gestión con :Ministerio del Ambiente -GADPE	GAD Parroquial
Mejoramamiento de espacios deportivos en la parroquia Timbire	Realizar el mejoramiento de 2 infraestructuras deportivas en la parroquia	Gestión con: GADPE	GAD Parroquial
Acondicionamiento del área del malecón escénico de la parroquia con fines turísticos	Impulsar el desarrollo económico de la parroquia a traves el turismo local	Gestión con: GADPE - MINTUR	GAD Parroquial
Fortalecimiento de fincas agroecológicas en la parroquia	Aumentar la productividad de las actividades agrícolas en el territorio con enfoques ecológicos	Gestión con: -MAG - Secretaria del Buen Vivir- AMATIF	GAD Parroquial
Cerramiento del cementerio general de la parroquia Timbire	Impulsar el mejoramiento de los espacios de uso público y cultural de la parroquia	Gestión con: GAD Municipal Eloy Alfaro	GAD Parroquial
Construcción de la segunda etapa del cerramiento del coliseo de la cabecera parroquial	Mejorar los espacios deportivos y de recreación	Gestión con: GAD Municipal Eloy Alfaro	GAD Parroquial
Repotenciación del sistema de agua para la parroquia Timbire	Abastecer de agua potable a las 6 localidades de la parroquia	Gestión con: GAD Municipal Eloy Alfaro	GAD Parroquial
Construcción de muro de contención para evitar deslizamientos	Construir 2 muros de contención para prevenir riesgos	Gestión con: GAD Municipal Eloy Alfaro-Secretaria de gestión de Riesgos -GADPE	GAD Parroquial



Capacitación en riesgo para concientizar a la comunidad respecto a la construcción de viviendas cerca de transformadores de alta tensión	Realizar 4 capacitaciones en prevención de riesgos con los moradores de la comunidades	Gestión con: CNEL -GADPE	GAD Parroquial
Mejoramiento del alumbrado público de las localidades de la parroquia Timbire	Intervenir y reparar las luminarias afectadas en las localidades de la parroquia	Gestión con: CNEL	GAD Parroquial
Construcción De la segunda etapa de aceras y bordillos en la parroquia Timbire	Culminar el 100% de la segunda fase de la construcción de aceras y bordillos	Gestión con: GAD Municipal Eloy Alfaro	GAD Parroquial
Mejoramiento y ampliación del sistema de alcantarillado de la parroquia	Construir el 100% del sistema de alcantarillado de la parroquia	Gestión con: GAD Municipal Eloy Alfaro	GAD Parroquial
Construcción de un parque en la cabecera parroquial de la parroquia Timbire	Mejorar la infraestructura física y espacios de convivencia de la parroquia	Gestión con: GAD Municipal Eloy Alfaro	GAD Parroquial
Mejoramiento de las vías que conectan las localidades de la parroquia Timbire	Mejorar el acceso a 4 vías importantes de la parroquia	Gestión con: GADPE	GAD Parroquial
Implementación de punto de conectividad Wifi en beneficio de los adultos mayores de la parroquia	Colocar 1 punto wifi en el centro de adultos mayores de la parroquia	Gestión con: GADPE	GAD Parroquial



3.8. Agenda regulatoria

La Agenda Regulatoria define las orientaciones normativas para la implementación de ordenanzas, acuerdos y resoluciones. A continuación, se establecen la agenda regulatoria de la parroquia Timbire.

Objetivo Estratégico	Política Local	Tipo de Instrumento Normativo	Título
OE1: Conservar, proteger y recuperar los ecosistemas frágiles de la parroquia con la participación activa de autoridades y ciudadanía	Promover e implementar la reforestación con fines de conservación	Resolución	Creación de veedurías ciudadanas encargadas del cuidado de la biodiversidad
OE2: Promover la conservación y el manejo sustentable de los recursos hídricos de la parroquia en coordinación y articulación con otros niveles de gobierno a nivel cantonal.	Promover el manejo sustentable de las cuencas hidrográficas	Resolución	Ordenanza para regular el depósito de desechos sólidos y agentes contaminantes en las fuentes hídricas de la parroquia
OE3: Facilitar a través de la gestión con entidades públicas, el uso y el acceso a espacios y servicios públicos de calidad y calidez	Promover el mejoramiento de los servicios públicos para la población	Resolución	Planificar mecanismos de gestión viables para el mejoramiento de los servicios públicos en la parroquia con las diferentes entidades
OE4: Fortalecer la integración e inclusión en el territorio parroquial, mediante la creación de espacios públicos adecuados, incluyendo el fomento de la cultura local, las artes, el deporte y la recreación	Promover y patrocinar las culturas, las artes, las actividades deportivas y recreativas en beneficio de la colectividad	Resolución	Diseñar e implementar propuestas para el fomento del deporte la cultura y el sano esparcimiento en la parroquia
OE5: Promover procesos de cohesión, inclusión y equidad social en la parroquia con enfoque de género, generacional e intercultural	Promover el buen uso del tiempo libre y las prácticas saludables mediante la actividad física y recreativa en la parroquia	Resolución	Desarrollar eventos deportivos y actividades de convivencia familiar en la parroquia a fin de crear una cultura de aprovechamiento del tiempo libre
OE6: Incrementar la productividad agropecuaria, agroforestal y agroecológica de la parroquia considerando el uso sustentable de los recursos naturales	Incentivar las practicas compatibles con la sustentabilidad ambiental en los procesos productivos y las actividades humanas	Ordenanza	Ordenanza para la capacitación , respecto al adecuado aprovechamiento de los recursos naturales de la parroquia



<p>OE7: Gestionar mediante alianzas estratégicas con instituciones públicas/ privadas, capacitaciones sobre educación financiera que faciliten el acceso a créditos productivos</p> <p>OE8: Gestionar la realización de capacitaciones direccionadas a los sectores que efectúan las principales actividades productivas.</p>	<p>Fortalecer la producción rural y agropecuaria familiar campesina</p>	<p>Ordenanza</p>	<p>Ordenanza para sensibilizar a los productores de la parroquia respecto al uso adecuado de mecanismos y formas de trabajar la tierra , a fin de mejorar la productividad con énfasis en el cuidado y conservación de la biodiversidad</p>
<p>OE9: Realizar a través de la alianza público-privada la gestión de obras básicas y servicios de calidad y calidez necesaria para beneficio de las familias que habitan en el territorio.</p>	<p>Fomentar y vigilar las obras y la calidad de los servicios públicos</p>	<p>Resolución</p>	<p>Realizar los acuerdos de cooperación que correspondan para el desarrollo de obras básicas que mejoren los servicios públicos que se brindan en la parroquia</p>
<p>OE10: Disminuir la vulnerabilidad de la parroquia mediante el trabajo conjunto con el GAD cantonal y la Secretaría de Gestión de Riesgo para la creación del plan de riesgo de la parroquia</p>	<p>Organizar y capacitar a los pobladores de la Parroquia para para fomentar una cultura de prevención del riesgo</p>	<p>Ordenanza</p>	<p>Ordenanza para capacitar a la población respecto a temas de riesgos , creación de sitios seguros e identificación de zonas vulnerables</p>
<p>OE11: Impulsar la movilidad segura en la parroquia mediante el mejoramiento de la red vial y el sistema de transporte previniendo y reduciendo los riesgos de infraestructura</p>	<p>Garantizar la interconectividad rural y la dotación de infraestructura adecuada de calidad e incluyente</p>	<p>Resolucion</p>	<p>Realizar la Gestion correspondiente para el mejoramiento de las vías que conectan las localidades de la parroquia y colocación de las señaléticas necesarias para dar mayor seguridad al transporte</p>
<p>OE12: Gestionar el aumento de la cobertura de alumbrado público en las zonas que no cuentan con este servicio</p>	<p>Fomentar y vigilar las obras y la calidad de los servicios públicos</p>	<p>Resolucion</p>	<p>Determinar los sectores que tienen inconvenientes con el suministro eléctrico y gestionar la ampliación del servicio en beneficio de los mismos</p>



<p>OE13: Generar talleres que motiven a los pobladores al empoderamiento de los temas inherentes a la comunidad</p> <p>OE14: Fortalecer las capacidades institucionales del GAD Municipal para garantizar un mejor servicio a la comunidad basado en la transparencia y el adecuado acceso la información</p>	<p>Promover el diálogo como forma de convivencia democrática, mecanismo para la solución de conflictos y la generación de acuerdos locales y nacionales para afianzar la cohesión social</p>	<p>Resolución</p>	<p>Implementar actividades de capacitación y sensibilización de os moradores de la comunidad en temas de participación política y ciudadana a fin promover una administración que se vincule con la comunidad de forma transparente y democrática</p>
---	--	-------------------	---

3.9. Estrategias para la prevención de riesgos

Se puede definir a la prevención de riesgos como “Un proceso social cuyo fin último es la previsión, la reducción y el control permanente de los factores del riesgo de desastres en la sociedad, en consonancia e integrada al logro de pautas de desarrollo humano, económico, ambiental y territorial de forma sostenible” (Narváez, L. et al., 2009).

La gestión del riesgo de desastres debe integrarse o transversalizarse en la gestión del desarrollo, con la finalidad de planificar y ordenar el territorio apropiadamente, evitando la generación de nuevos riesgos y la reducción de daños y pérdidas causados por desastres.

En la siguiente tabla se presenta la clasificación de riesgos de la parroquia Selva Alegre, la cual ha sido elaborada tomando como referencia los lineamientos para incluir la gestión del riesgo de desastres en el Plan de Desarrollo y Ordenamiento Territorial (PDOT) elaborados por la secretaria técnica de planificación. El criterio utilizado para la semaforización realizada, guarda relación directa con el nivel de afectación que representa cada amenaza para el territorio parroquial , se han utilizado los colores rojo: Si el nivel desafectación es elevado, representa su vez daños graves y la capacidad de respuesta es baja , amarillo: Si el nivel de afectación es mediano y se tiene cierto nivel de capacidad de respuesta para hacerle frente , y verde: Si las probabilidades para su ocurrencia son bajas, hay que tener en cuenta que en este tipo de amenazas aunque las probabilidades para que ocurran sean bajas , no significa que la capacidad de respuesta del territorio sea alta o mediana,



ya que de acuerdo al momento de levantar la información en campo se determinó que la capacidad de respuesta de la parroquia en relación a las amenazas es relativamente baja.

AMENAZAS NATURALES					
Tipo de Amenaza	Amenaza	Nivel de afectación	Área de afectación	Estrategia de prevención	Articulación con otros actores
Geológicas	Derrumbe	Medio	-Tachina -Nueva Unión -Las Antonias	Gestionar ordenanzas para prohibir la construcción en sitios propensos a derrumbes en la parroquia	GAD- Secretaria de Riesgos
	Sismo	Bajo	Toda la Parroquia	Identificar sitios seguros a los cuales acudir en caso de sismo	GAD- Miembros de la comunidad
Hidrometeorológicas	Aluvión	Bajo	-Tachina -Nueva Unión -Las Antonias	Sembrar árboles que sirvan de soporte en terrenos en los cuales la tierra sea de fácil remoción y por lo tanto sean propensos a aluviones	GAD- Ministerio del Ambiente GADPE
	Inundación	Medio	Cabecera Parroquial	Crear muros de contención en las riveras del río especialmente en lugares que sean más vulnerables al deslizamientos	GAD-GADPE
	Sedimentación	Bajo	Fuentes Hídricas del territorio parroquial	Crear ordenanzas para evitar el depósito de desechos que provoquen sedimentación en las fuentes hídricas de la parroquia	GAD – Tenencia política – miembros de la comunidad
AMENAZAS ANTRÓPICAS					
Tipo de Amenaza	Amenaza	Nivel de afectación	Área de afectación	Estrategia de prevención	Articulación con otros actores



Tecnológicas	Incendio Estructural	Medio	Viviendas Vulnerables en el territorio parroquial	Realizar un estudio de las viviendas propensas a incendios y capacitar a la comunidad sobre el uso de materiales inflamables en los hogares	GAD- Miembros de la comunidad- Secretaria de Riesgos
Degradación Ambiental	Incendio Forestal	Bajo	Territorio parroquial	Crear ordenanzas para evitar la quema no controlada en los bosques de la parroquia	GAD- Ministerio del ambiente
	Contaminación	Alto	Territorio parroquial	Regular el depósito de desechos sólidos en los ríos y espacios físicos de la parroquia, establecer mecanismos adecuados de recolección de desechos	GAD- GADPE
Cambio climático	Lluvias Intensas	Alto	Territorio parroquial	Mejorar el estado de las vías a fin de garantizar la movilidad en temporada invernal, identificar viviendas vulnerables para este tipo de épocas	GAD- GADPE- GAD Eloy Alfaro- Secretaria de Riesgos
	Altas Temperaturas	Bajo	Territorio parroquial	Crear ordenanza para regular la explotación de especies maderables en el territorio	GAD- Ministerio del Ambiente
Sociales	Desplazamientos Forzosos	Bajo	Territorio parroquial	Mejorar el sistema educativo y generar más fuentes de empleo para las población de la parroquia	GAD- Ministerio de Educación



	Comoción Social	Bajo	Territorio parroquial	Fortalecer la cohesión social entre las localidades de la parroquia, trabajar en conjunto con la comunidad en la toma de decisiones importantes	GAD- Miembros de la comunidad
--	-----------------	-------------	-----------------------	---	-------------------------------

3.10. Seguimiento y evaluación

El proceso para el seguimiento del PDyOT comprende tanto la recopilación como el análisis de información que permita verificar y cuantificar el cumplimiento de los objetivos estratégicos planteados, así como el progreso en el cumplimiento de las metas propuestas, tanto en todo el periodo como para cada año del análisis (metas anualizadas).

Fruto del análisis realizado se resaltarán los resultados alcanzados, así como las situaciones que deberán ser corregidas, para poder redirigir el cumplimiento de las metas y al mismo tiempo retroalimentar las políticas públicas en los territorios.

Como herramienta de seguimiento se ha tomado como referencia el PDOT parroquial 2015-2019, en el cual se plantea la elaboración de un informe anual, de seguimiento al cumplimiento del PDOT, a fin de monitorear el avance en el cumplimiento de las metas y en la ejecución de los programas y/o proyectos, planteando alertas y recomendaciones que permitan mejorar el cumplimiento de la planificación.

En consecuencia, la estrategia de seguimiento del Plan de Desarrollo y Ordenamiento Territorial, el cual contendrá los siguientes aspectos.

Nombre: Informe de Seguimiento al cumplimiento del Plan de Desarrollo y Ordenamiento Territorial

Periodicidad: La periodicidad del informe de seguimiento será anual. Sin embargo, el GAD Parroquial deberá realizar un proceso de seguimiento y evaluación permanente con el fin de operatividad el cumplimiento del PDOT.

Contenidos del Informe:

Reporte de cumplimiento de metas e indicadores:



- Análisis de la tendencia de los indicadores y el porcentaje de cumplimiento de la meta para el año.

- Análisis de las causas de las variaciones en el indicador.

Reporte de implementación de intervenciones (Actividades, programas o proyectos):

- Análisis del avance físico o de cobertura de los programas y/o proyectos implementados.

- Reporte de las actividades para el cumplimiento de las políticas locales y estrategias de articulación:

- Conclusiones y recomendaciones obtenidas de los procesos de seguimiento.

Instancias para la ejecución del PDOT.

Unidad Responsable de la Ejecución del PDOT: Por la complejidad y multiplicidad de áreas de trabajo del PDOT, se recomienda que su seguimiento y evaluación estén a cargo de una unidad técnica permanente y se sugiere que esté constituida por al menos un Técnico.

Esta unidad tendría como funciones básicas:

- La coordinación y seguimiento técnico interno de la ejecución del PDOT. (Preparación de informes de cumplimiento y documentos para tratar en el Comité Técnico Interno).

- Aplicación de las estrategias de articulación con el Ejecutivo y con otros niveles de gobierno (provincial y cantonal).

- Preparar documentos e informes para ser el vínculo entre GAD con los niveles de gobierno superiores en temas de PDOT.

- Preparar documentos e informes para ser el vínculo con el Consejo Ciudadano.

Comité técnico interno

Presidido por el presidente del GAD e integrado por los Vocales, el Consejo de Planificación local y participación ciudadana.

Tendrá además una Secretaría Técnica ejercida por el Técnico mencionado en el punto anterior, que coordine al interno la ejecución del PDOT. Su periodicidad será trimestral, con el fin monitorear el cumplimiento del PDOT; incluso esta instancia podría identificar la necesidad de ajustar el PDOT en temas de propuesta y sobre todo en la agenda regulatoria.



Mesas temáticas o zonales

De acuerdo a las necesidades del PDOT, se organizarán MESAS DE TRABAJO, constituidas por los actores de la Parroquia, que tengan interés y relación con los componentes del PDOT, con algún Proyecto específico o con los requerimientos de una de las zonas en que se ha estructurado a la Parroquia.

Estas mesas tendrán como funciones básicas:

- Asumir la corresponsabilidad del desarrollo de la Parroquia.
- Ejecutar en las instancias correspondientes, bajo la dirección del GAD Parroquial, las gestiones necesarias para el cumplimiento de los objetivos, metas y proyectos del PDOT, que sean de su ámbito o interés.
- Participar en las actividades o acciones incluidas en el PDOT y sus Programas o Proyectos.
- Convocar y movilizar a los actores de la Parroquia para el cumplimiento de los eventos o actividades del PDOT, sus programas o proyectos.
- Difundir antes, durante, después de realizados, los eventos del PDOT, así como los logros alcanzados.

Referencias Bibliográficas

- Copfp: Código Orgánico de Planificación y Finanzas Públicas (2019). Quito, Ecuador: Registro Oficial Suplemento No. 306, de 22 de octubre de 2010. Última modificación: 6 de mayo de 2019.
- Naciones Unidas. (29-05-2019). Objetivos de Desarrollo Sostenible, 17 Objetivos para transformar nuestro mundo. Naciones Unidas. Recuperado de <https://www.un.org/sustainabledevelopment/es/>
- Secretaría Técnica Planifica Ecuador (2019). Guías para la formulación/actualización de PDOT para provincias, cantones y parroquias rurales. Quito, Ecuador. Disponible en <https://www.planificacion.gob.ec/biblioteca/>
- Cootad: Código Orgánico de Organización Territorial, Autonomía y Descentralización



(2018). Quito, Ecuador: Registro Oficial Suplemento No. 303, de 19 de octubre de 2010. Última modificación: 23 de octubre de 2018.

- Lootugs: Ley Orgánica de Ordenamiento Territorial, Uso y Gestión del Suelo (2018).

Quito, Ecuador: Registro Oficial Suplemento No. 790, de 5 de julio de 2016. Última modificación: 23 de octubre de 2018.

- CRE: Constitución de la República del Ecuador (2019). Ecuador: Registro Oficial 449, de 20 de octubre de 2008. Última modificación: 30 de abril de 2019.

- GADSL (Gobierno Autónomo Descentralizado del Cantón Eloy Alfaro) (2015). Actualización del Plan de desarrollo y ordenamiento territorial del Cantón Eloy Alfaro.

- GADPE (Gobierno Autónomo Descentralizado de la Provincia de Esmeraldas) (2015). Plan de desarrollo y ordenamiento territorial de la Provincia de Esmeraldas.

- INEC. (2010). Encuesta Nacional de Empleo, Desempleo y Subempleo. Recuperado el 12 de agosto de 2019 de la web: https://www.ecuadorencifras.gob.ec/documentos/web-inec/EMPLEO/2018/Marzo-2018/032018_Presentacion_M_Laboral.pdf

- OIT. (2004). ¿Qué es el trabajo decente? Recuperado el 12 de agosto de 2019 de la web: https://www.ilo.org/americas/sala-de-prensa/WCMS_LIM_653_SP/lang--es/index.htm

- OIT. (2012). Conceptos y definiciones: Población Económicamente Activa Empleo. Proyecto RECAP: Diseño de Encuestas de población activa y de módulos de empleo en las Encuestas de hogares para medir el trabajo decente Departamento de Estadística de la OIT. Recuperado el 12 de agosto de 2019 de la web: <http://recap.itcilo.org/es/documentos/files-imt2/es/dg5>



- SICES. (2017). Sistema Integrado de Conocimientos y Estadísticas del Ecuador. Empleo. Tasas del sistema laboral. Recuperado el 22 de agosto de 2019 de la web: <http://www.conocimientosocial.gob.ec/pages/EstadisticaSocial/herramientas.js#>
- Superintendencia de Economía Popular y Solidaria. (2019). Conoce que es la Economía Popular y Solidaria (EPS). Recuperado el 2 de septiembre de 2019 de la web: <http://www.seps.gob.ec/web/guest/noticia?conoce-la-eps>
- Sztompka, Piotr (1995), Sociología del cambio social. Madrid: Alianza Editorial



Anexos



Registro Fotográfico N°1. Apertura de la asamblea comunitaria efectuada para el levantamiento de información de diagnóstico y pronóstico en la cabecera parroquial Timbire.



Registro Fotográfico N°2. Presencia de los miembros de la comunidad, representantes de recintos, organizaciones sociales y productivas



Registro Fotográfico N°3. Participación de miembros de la comunidad en exposición de mapas parlantes elaborados en las mesas de trabajo divididas por componente



Registro Fotográfico N°4. Participación de miembros de asociaciones productivas en exposición de mapas parlantes elaborados en las mesas de trabajo divididas por componente.